



Zona Speciale di Conservazione IT9330108– Dune di Guardavalle



Ente per i Parchi Marini Regionali

**Zona Speciale di Conservazione
IT9330108 – Dune di Guardavalle
PIANO DI GESTIONE**

Finanziamento PSR Calabria 2014/2020 - Misura 07, intervento 7.1.2

Relazione generale



Novembre 2023



Zona Speciale di Conservazione IT9330108– Dune di Guardavalle

Redatto nell'ambito del Finanziamento PSR Calabria 2014/2020

Misura 7 – Servizi di base e rinnovamento dei villaggi nelle zone rurali - Intervento 7.1.2 – Stesura/aggiornamento dei piani di tutela e di gestione dei siti N2000 e di altre zone ad alto valore naturalistico

Gruppo di lavoro

Responsabile del progetto per l'Ente Parchi Marini Regionali: *arch. Ilario Treccosti*

Responsabile del Procedimento: *dott. Gregorio Muzzi*

Coordinatore: *Arch. Maria Grazia Buffon*

Esperto in aspetti climatici, geologici, geomorfologici e idrografici: *dott. Cufari Giuseppe*

Esperti in aspetti floristici e vegetazionali: *dott. Mamone Raffaele Orlando - dott. Nicolaci Antonino*

Esperti in biologia ed ambiente marino: *dott.ssa Menniti Maria Assunta - dott.ssa Grandinetti Maria*

Esperti in aspetti faunistici: *dott. Infusino Marco - dott.ssa Crispino Francesca*

Esperto in programmazione e pianificazione territoriale, urbanistica e paesaggistica: *dott. Francesco Vita*

Esperto in programmazione ed aspetti socio-economici: *Ing. Nino Clara*

Revisione generale

Ente per i Parchi Marini Regionali: *dott. Raffaele Greco, dott. Gregorio Muzzi, dott. Antonino Mancuso*

Dipartimento "Territorio e Tutela dell'Ambiente" - Settore "Parchi ed Aree Naturali Protette": *Dott. Giovanni Aramini, Dott.ssa Maria Prigoliti, Dott. Raffaele Paone.*



Zona Speciale di Conservazione IT9330108– Dune di Guardavalle

INDICE

1. PREMESSA	5
1.1 Struttura del piano di gestione	6
2. QUADRO NORMATIVO DI RIFERIMENTO	8
2.1. Rete Natura 2000 e Direttive comunitarie.....	8
2.1.1. Recepimenti attuativi delle Direttive “Habitat” ed “Uccelli” nella legislazione nazionale.....	12
2.2. La gestione della Rete Natura 2000	13
2.2.1. Documenti di riferimento	14
2.3. Convenzioni internazionali.....	14
2.4. Normativa nazionale	15
2.5. Normativa regionale	17
A – STUDIO GENERALE.....	21
3. QUADRO CONOSCITIVO.....	21
3.1. Descrizione fisico-territoriale e caratterizzazione abiotica	21
3.1.1. Inquadramento territoriale della Zona Speciale di Conservazione.....	21
3.1.2. Descrizione geologica e geomorfologica.....	25
3.1.3. Descrizione dei caratteri pedologici.....	26
3.1.4. Descrizione climatica	30
3.1.5. Descrizione dei caratteri idrologici	32
3.1.6. Uso del suolo	32
3.2. Descrizione biologica	35
3.2.1. Habitat.....	35
3.2.2. Flora.....	37
3.2.3. Caratterizzazione agro-forestale.....	38
3.2.4. Fauna	39
3.2.5. Aggiornamento dei dati informativi contenuti nel Formulario Standard Natura 2000	44
3.3. Descrizione socio-economica.....	48
3.3.1. Caratteristiche demografiche e territoriali.....	48
3.3.2. Caratteristiche occupazionali e produttive	51
3.3.3. Regime delle proprietà (pubblico-privato)	56
3.3.4. Industria, commercio e attività imprenditoriali in genere.....	56
3.3.5. Fruizione e turismo.....	57
3.4. Descrizione del paesaggio	57
3.5. Descrizione dei valori archeologici, architettonici e culturali.....	58
3.6. Descrizione urbanistica.....	58
3.7. Gli Strumenti di Programmazione a supporto della conservazione della ZSC.....	60
3.7.1. Il Quadro di Azioni Prioritarie (PAF) per Natura 2000 in Calabria.....	63
3.7.2. Settore Pesca-FEAMPA.....	65
4. ANALISI E VALUTAZIONE DELLE ESIGENZE ECOLOGICHE E DELLO STATO DI CONSERVAZIONE DI HABITAT E SPECIE	69



Zona Speciale di Conservazione IT9330108– Dune di Guardavalle

4.1.	Esigenze ecologiche degli habitat di interesse comunitario	70
4.2.	Assetto forestale.....	83
4.3.	Esigenze ecologiche delle specie faunistiche elencate nell'allegato II della Direttiva 92/43/CEE e nell'allegato I della Direttiva 2009/147/CE.....	83
4.4.	Altre specie di interesse comunitario.....	86
4.5.	Analisi delle pressioni e minacce	86
4.5.1	Modifiche al Formulario Standard relative a pressioni e minacce	93
B -	QUADRO DI GESTIONE.....	95
5.	OBIETTIVI DI CONSERVAZIONE.....	95
5.1	Obiettivi di conservazione.....	95
5.2	Obiettivi di conservazione degli habitat.....	96
5.3	Obiettivi di conservazione delle specie animali di allegato II della Direttiva 92/43/CEE	105
6.	STRATEGIE GESTIONALI E AZIONI	107
6.1	Tipologie di intervento	107
6.2	Elenco delle azioni.....	108
6.3	Misure di conservazione e schede di azione	109
7.	MONITORAGGIO E VALUTAZIONE DELL'ATTUAZIONE DEL PIANO DI GESTIONE	138
7.1	Indicatori per gli habitat e le specie floristiche.....	139
7.1.1	Metodologia e tecniche di campionamento degli habitat.....	140
7.2	Sistema di indicatori della componente faunistica	141
C -	BIBLIOGRAFIA	144
ALLEGATI.....		146
	Carta della distribuzione degli habitat di interesse comunitario	146
	Carta del regime delle proprietà.....	146
	Tabellone Obiettivi e Misure.....	146



Zona Speciale di Conservazione IT9330108– Dune di Guardavalle

1. PREMESSA

La **ZSC “Dune di Guardavalle” (IT9330108)** oggetto del presente Piano di Gestione è stata istituita in ottemperanza alla Direttiva “Habitat” (Dir. 92/43/CEE recepita in Italia dal DPR 8 settembre 1997 n. 357, modificato dal DPR 12 marzo 2003, n. 120). Con DGR N. 378 del 10/08/2018 la Regione Calabria ha individuato l'Ente Parchi Marini Regionali (istituito con il Decreto del Presidente della Giunta Regionale n. 195 del 28.12.2016 ai sensi della Legge regionale 16 maggio 2013, n. 24) gestore di n. 28 Zone Speciali di Conservazione (ZSC) ubicate sul territorio costiero e marino regionale tra cui la ZSC “Dune di Guardavalle (IT9330108)”

Il Piano di Gestione costituisce lo strumento attraverso cui sono programmate e regolamentate le attività all'interno dei siti della Rete Natura 2000, e la sua redazione è propedeutica anche per l'accesso ad eventuali finanziamenti regionali e comunitari. Lo scopo cardine del Piano è quello di integrare all'interno del sito di interesse comunitario gli aspetti più prettamente naturalistici con quelli socio-economici ed amministrativi mantenendo in uno “stato di conservazione soddisfacente” il patrimonio di biodiversità, rappresentato dagli habitat e dalle specie di interesse comunitario che ne hanno determinato la proposizione. Il Piano di Gestione della ZSC “Dune di Guardavalle” (IT9330108) rappresenterà, quindi, lo strumento gestionale del sito Natura 2000, in accordo all'articolo 6 della Direttiva Habitat, ed individuerà, sulla base delle esigenze ecologiche degli habitat e delle specie di interesse comunitario presenti, gli obiettivi, le strategie gestionali, le misure regolamentari ed amministrative da adottare per impedirne il degrado e la perturbazione, nonché gli interventi necessari per la loro conservazione ed eventuale ripristino, predisponendo un programma di monitoraggio, basato su specifici indicatori, che consenta la verifica dell'efficacia della gestione applicata.

In riferimento a quanto previsto dalla Direttive comunitarie, la Regione Calabria ha erogato agli Enti gestori della Rete Natura 2000 ricadenti nel territorio di propria competenza le risorse finanziarie per la stesura/aggiornamento dei Piani di Gestione attraverso la Misura 07 del Programma di Sviluppo Rurale 2014 – 2020 della Regione “Servizi di base e rinnovamento dei villaggi nelle zone rurali - Intervento 07.01.02 – Stesura/aggiornamento dei piani di tutela e di gestione dei siti N2000 e di altre zone ad alto valore naturalistico” (DGR n. 9645 del 05/08/2019).

La redazione del presente Piano di gestione per la ZSC “Dune di Guardavalle” individuato con codice IT9330108, è stata affidata a un gruppo di 11 professionisti/esperti in diversi settori attraverso “Procedura di selezione” avviata con Decreto Commissariale n. 2 del 17/02/21 per la selezione di esperti/professionisti a cui affidare gli incarichi per la stesura dei Piani di Tutela e di gestione dei Siti Natura 2000 di competenza dell'Ente Parchi Marini Regionali della Calabria (n. 28 Zone Speciali di Conservazione).



Zona Speciale di Conservazione IT9330108– Dune di Guardavalle

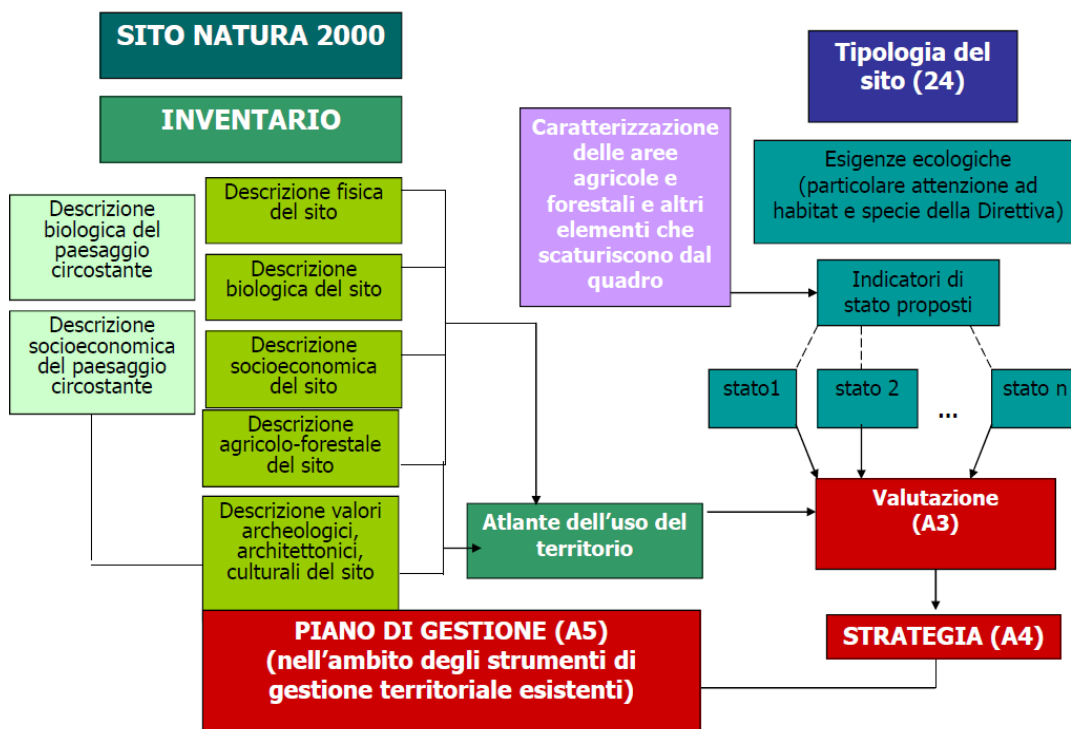
1.1 Struttura del piano di gestione

Nella redazione del presente Piano di Gestione si è tenuto conto di quanto previsto dalla suddetta Misura con particolare riferimento all'Allegato 3 "Linee guida regionali per l'implementazione dei piani di gestione dei siti Natura 2000" (approvate con DDS n. 9645 del 5/08/2019 del Dipartimento Agricoltura e Risorse Agroalimentari - Settore PSR 14/20 Sviluppo Aree Rurali, Prevenzione calamità, Sistema irriguo, Foreste) e coerentemente con altri documenti di riferimento quali il "Manuale per la gestione dei Siti Natura 2000" del Ministero dell'Ambiente e della Tutela del territorio, e "La gestione dei siti della Rete Natura 2000. Guida all'interpretazione dell'articolo 6 della direttiva 92/43/CEE (direttiva Habitat)" recentemente prodotto dalla Comunità Europea. Sono state inoltre consultati i manuali e le linee guida dell'ISPRA sulle specie e sugli habitat elencati negli Allegati della Direttiva Habitat.

Il Piano di Gestione è strutturato in quadro conoscitivo e quadro di gestione (Figura 1). Il "quadro conoscitivo" risponde alla necessità di conoscere qualitativamente e quantitativamente gli elementi costitutivi caratterizzanti il sito, al fine di individuare e calibrare la strategia gestionale più opportuna. Tale necessità ha portato, secondo le indicazioni delle linee guida di riferimento, a descrivere il quadro normativo e programmatico di riferimento e raccogliere ed organizzare le informazioni esistenti riguardanti i seguenti tematismi: descrizione fisica-territoriale, abiotica, biologica, socio-economica, urbanistico-programmatica, dei valori archeologici-architettonici e del paesaggio. Tali informazioni sono state completate con la valutazione delle valenze naturalistiche, dei fattori di pressione (in atto e potenziali) e degli effetti di impatto, ovvero dalla "valutazione delle esigenze ecologiche e dello stato di conservazione di habitat e specie".

Il "quadro di gestione" contiene la definizione degli obiettivi di conservazione, l'individuazione delle azioni e la valutazione dell'attuazione dei Piani. L'analisi delle criticità e dei fenomeni di degrado da eliminare o mitigare, oppure aspetti favorevoli alla conservazione da salvaguardare, conduce al riconoscimento degli obiettivi dell'azione gestionale. La strategia di gestione rappresenta il "braccio operativo" del PdG, ossia la concretizzazione degli obiettivi attraverso azioni di gestione e di fruibilità del sito (interventi attivi, regolamentazioni, incentivazioni, monitoraggi-ricerche, programmi didattici), a cui viene attribuita una priorità di intervento.

Zona Speciale di Conservazione IT9330108– Dune di Guardavalle



Struttura generale e contenuti del Piano di Gestione



Zona Speciale di Conservazione IT9330108– Dune di Guardavalle

2. QUADRO NORMATIVO DI RIFERIMENTO

2.1. Rete Natura 2000 e Direttive comunitarie

La Rete Natura 2000 (RN2000) è il principale strumento dell'Unione Europea per la conservazione della biodiversità in tutti i Paesi membri. Il progetto RN2000 mira a creare una rete ecologica di aree protette per garantire la sopravvivenza delle specie e degli habitat più "preziosi" sul territorio comunitario. Il fondamento legislativo è rappresentato dalle due Direttive europee, Habitat (92/43/CEE) e Uccelli (79/409/CEE), finalizzate alla conservazione delle specie animali e vegetali più significative a livello europeo e degli habitat in cui esse vivono. Quindi, punto fondamentale di questa politica è la creazione di una estesa rete ecologica, "coordinata" e "coerente", di aree protette, sia terrestri che marine, diffusa su tutto il territorio dell'Unione Europea. La RN2000 si è sviluppata a partire dagli anni '90 ed è oggi il più esteso sistema di aree protette nel mondo. La RN2000 è costituita dai Siti di Importanza Comunitaria (SIC) o proposti tali (pSIC), dalla Zone Speciali di Conservazione (ZSC) e dalle Zone di Protezione Speciale (ZPS), istituite queste ai sensi della Direttiva Uccelli. All'interno della RN2000 ogni singolo Sito fornisce un contributo qualitativo e quantitativo in termini di habitat naturali e semi-naturali e specie di flora e fauna selvatiche da tutelare a livello europeo, al fine di garantire il mantenimento o all'occorrenza, il ripristino, in uno stato di conservazione soddisfacente di tali habitat e specie a rischio nella loro area di ripartizione naturale. La Rete si fonda su principi di coesistenza ed equilibrio tra conservazione della natura e attività umane e uso sostenibile delle risorse (agricoltura, selvicoltura e pesca sostenibili).

Allo scopo di favorire la conservazione della biodiversità negli Stati membri, attraverso una strategia comune, entrambe le Direttive sopra citate elencano, nei propri allegati, le liste delle specie/habitat di maggiore importanza a livello comunitario, perché interessate da problematiche di conservazione su scala globale e/o locale. In particolare, la Direttiva Habitat annovera 200 tipi di habitat (Allegato I), 200 specie animali (esclusi gli uccelli) (Allegato II) e 500 specie di piante (Allegato II), mentre la Direttiva Uccelli tutela 181 specie selvatiche.

- *Direttiva 92/43/CEE "Habitat"*

In conformità all'articolo 130 R del trattato che istituisce la Comunità Economica Europea, il quale definisce "come obiettivo essenziale di interesse generale perseguito dalla Comunità, la salvaguardia, la protezione e il miglioramento della qualità dell'ambiente, compresa la conservazione degli habitat naturali e della flora e della fauna selvatiche", l'Unione Europea ha emanato la Direttiva 92/43/CEE relativa alla "Conservazione degli habitat naturali e seminaturali e della flora e della fauna selvatiche". Questa Direttiva contribuisce "a salvaguardare la biodiversità mediante la conservazione degli habitat naturali, nonché della flora e della fauna selvatiche nel territorio europeo degli Stati membri al quale si applica il trattato" (art. 2). La Direttiva è stata ratificata dall'Italia con il D.P.R. 8 settembre 1997, n. 357 "Regolamento recante attuazione della direttiva 92/43/CEE relativa alla conservazione degli habitat naturali e seminaturali, nonché della flora e della fauna selvatiche", che comprende 7 allegati (identificati con numeri romani nei



Zona Speciale di Conservazione IT9330108– Dune di Guardavalle

documenti europei e con lettere, dalla A alla G, nei recepimenti nazionali), dei quali i seguenti interessano la tutela di habitat e specie:

Allegato I - Tipi di habitat di interesse comunitario la cui conservazione richiede la designazione di aree speciali di conservazione.

Allegato II - Specie animali e vegetali d'interesse comunitario la cui conservazione richiede la designazione di zone speciali di conservazione.

Allegato IV - Specie animali e vegetali di interesse comunitario che richiedono una protezione rigorosa.

Allegato V - Specie animali e vegetali di interesse comunitario il cui prelievo in natura e il cui sfruttamento potrebbero formare oggetto di misure di gestione.

Alcuni degli habitat e delle specie di "interesse comunitario", ossia elencate negli allegati, sono inoltre considerati "prioritari" dalla Direttiva (indicati da un asterisco) in quanto, oltre ad essere minacciati, per questi l'UE ha una maggiore responsabilità per la conservazione in quanto ospita una parte significativa del loro areale di distribuzione.

Nello specifico, la Direttiva Habitat la cui attuazione avviene, come detto in precedenza, con la realizzazione della RN2000, intende contribuire a salvaguardare la biodiversità mediante il mantenimento/ripristino degli habitat, della flora e della fauna selvatica (inclusi negli Allegati) in uno "stato di conservazione soddisfacente".

Tale obiettivo viene perseguito attraverso due approcci specifici ed integrati:

- adottare misure mirate che possano garantire il mantenimento delle dinamiche popolazionali e degli equilibri ecosistemici, tali da assicurare, almeno sul medio periodo, uno stato di conservazione soddisfacente ad habitat e specie di interesse comunitario;
- tenere conto delle esigenze economiche, sociali e culturali, nonché delle particolarità regionali e locali.

Per la realizzazione di tali approcci e per il raggiungimento del suddetto obiettivo, la Direttiva Habitat individua 4 principali strumenti:

- 1) la costituzione di una rete di siti finalizzati a proteggere habitat e specie di cui agli Allegati I e II (artt. 3-10);
- 2) l'applicazione di una rigorosa tutela su tutto il territorio delle specie di cui all'Allegato IV (artt. 12-13);
- 3) l'applicazione di misure che rendano compatibili le attività di prelievo con la conservazione delle popolazioni delle specie di cui all'Allegato V (artt. 14-15);
- 4) la realizzazione di programmi di monitoraggio sullo stato di conservazione di habitat e specie di interesse comunitario e l'elaborazione periodica di un report contenente (ogni 6 anni) tutte le informazioni relative alle attività svolte (artt. 11 e 17).

La procedura di identificazione dei siti ai sensi dell'art. 4 della Direttiva Habitat prevede che ogni Stato Membro identifichi un proprio elenco di proposti Siti di Importanza Comunitaria (pSIC) sulla base della presenza sia di habitat elencati nell'Allegato I sia di specie elencate nell'allegato II. Per ogni sito individuato deve essere compilata una scheda, il "Formulario Standard Natura 2000", completa di cartografia, in cui sono contenute indicazioni circa il grado di conservazione degli habitat e delle popolazioni animali di interesse comunitario presenti. La scheda riporta una valutazione globale del valore del sito per la conservazione sia degli habitat naturali sia delle



Zona Speciale di Conservazione IT9330108– Dune di Guardavalle

specie di flora e fauna, considerando tutti gli aspetti e gli elementi, anche non naturali, che incidono sulla conservazione del sito e sulla realizzazione degli obiettivi della Direttiva.

La Commissione europea, valutate le informazioni pervenute e dopo un processo di consultazione con gli stati membri, adotta le liste dei SIC, una per ogni regione biogeografia in cui è suddivisa l'Unione.

In sintesi, dunque, i SIC sono proposti dagli Stati membri per contribuire a mantenere o ripristinare almeno un tipo di habitat naturale di interesse comunitario (vedi All. I) o tutelare almeno una specie animale o vegetale (vedi All. II) e per contribuire al mantenimento della diversità biologica nella regione biogeografica in questione (nel caso italiano: alpina, continentale o mediterranea).

La Direttiva prevede che a sua volta lo Stato membro designi, entro sei anni dalla sua selezione, ogni SIC come Zone Speciali di Conservazione (ZSC). Le ZSC sono quindi SIC in cui devono essere stabilite e applicate le misure di conservazione necessarie allo scopo di salvaguardare habitat o specie elencate negli allegati I e II della Direttiva. La designazione avviene secondo quanto previsto dall'art. 4 della Direttiva Habitat e dall'art. 3 comma 2 del D.P.R. 357/97 e s.m.i. e dall'art. 2 del D.M. 17 ottobre 2007. Lo stato di tutela dei SIC prima della loro designazione quali ZSC è chiarito dall'art. 5, paragrafo 5, della Direttiva Habitat, che recita: “Non appena un sito è iscritto nell'elenco (...) esso è soggetto alle disposizioni dell'articolo 6, paragrafi 2 e 3”. Questi paragrafi sanciscono che “gli Stati membri adottano le opportune misure per evitare il degrado degli habitat naturali. (...) nonché la perturbazione delle specie per cui le zone sono state designate” e che “qualsiasi piano o progetto non direttamente connesso e necessario alla gestione del sito ma che possa avere incidenze significative su tale sito (...) forma oggetto di una opportuna valutazione dell'incidenza che ha sul sito tenendo conto degli obiettivi di conservazione del medesimo”.

Peculiarità dell'impostazione di base della Rete Natura 2000 è infatti la visione di aree protette gestite in modo integrato, dove le attività umane non sono escluse per consentire una conservazione della natura, bensì sono valorizzate, sia attraverso il riconoscimento del loro valore storico, in aree in cui la presenza secolare dell'uomo e delle sue attività tradizionali ha permesso lo stabilirsi di un equilibrio tra uomo e natura, sia del loro valore economico e ecologico. Le attività produttive attuali vengono infatti incluse nel concetto di sviluppo sostenibile del territorio, e possono godere, proprio facendo parte di aree di interesse comunitario, di finanziamenti e incentivi europei per la loro crescita sostenibile. La Direttiva Habitat svolge quindi un ruolo fondamentale per creare una rete ecologica che impedisca l'isolamento delle aree a maggiore naturalità, individuando un sistema di aree di elevata valenza naturalistica in cui venga garantita una gestione del territorio naturale e seminaturale finalizzata alla salvaguardia di specie e habitat, in maniera omogenea in tutti i paesi della Comunità Europea.

- Direttiva 2009/147/CE “Uccelli”

La Direttiva 2009/147/CE del Parlamento europeo e del Consiglio del 30 Novembre 2009 concernente la “Conservazione degli uccelli selvatici codifica e sostituisce la precedente Direttiva Uccelli 79/409/CEE. La Direttiva Uccelli concerne *“la conservazione di tutte le specie di uccelli viventi naturalmente allo stato selvatico nel territorio europeo degli Stati membri a cui si applica il trattato. Esso si prefigge la protezione, la gestione e la regolamentazione di tali specie e ne disciplina lo sfruttamento”*. La direttiva si applica *“agli uccelli, alle uova, ai nidi e agli habitat”* (art. 1).



Zona Speciale di Conservazione IT9330108– Dune di Guardavalle

L'Allegato I elenca le specie per le quali sono previste misure speciali di conservazione per quanto riguarda l'habitat e l'istituzione di Zone di Protezione Speciale.

L'Allegato II elenca le specie cacciabili.

L'Allegato III elenca le specie per le quali la vendita, il trasporto per la vendita, la detenzione per la vendita nonché l'offerta in vendita non sono vietati.

L'art. 3 afferma che "gli Stati membri adottano le misure necessarie per preservare, mantenere o ristabilire per tutte le specie di cui all'articolo 1, una varietà e una superficie sufficiente di habitat" attraverso le seguenti misure:

- a. istituzione di zone di protezione;
- b. mantenimento e sistemazione conforme alle esigenze ecologiche degli habitat situati all'interno e all'esterno delle zone di protezione;
- c. ripristino degli habitat distrutti;
- d. creazione di biotopi.

L'art. 4 recita che "per le specie elencate nell'AlI. I sono previste misure speciali di conservazione per quanto riguarda l'habitat, per garantire la sopravvivenza e la riproduzione di dette specie nella loro area di distribuzione". A tal fine si tiene conto: a) delle specie minacciate di sparizione, b) delle specie che possono essere danneggiate da talune modifiche del loro habitat, c) delle specie considerate rare in quanto la loro popolazione è scarsa o la loro ripartizione locale è limitata, d) di altre specie che richiedono una particolare attenzione per la specificità del loro habitat.

L'identificazione e la delimitazione delle Zone di Protezione Speciale (ZSP) è basata interamente su criteri scientifici con l'obiettivo di proteggere i territori più idonei alla conservazione delle specie di Uccelli elencate nell'Allegato I della Direttiva Uccelli. I dati sulle ZPS vengono trasmessi alla Commissione dagli Stati membri attraverso l'uso degli stessi Formulare Standard utilizzati per i SIC, completi di cartografie. Gli Stati membri classificano quali "Zone di Protezione Speciale i territori più idonei in numero e in superficie alla conservazione di tali specie (...)". Analoghe misure sono previste per le specie migratrici (art. 4 comma 2). Gli Stati membri "adottano misure idonee a prevenire, nelle zone di protezione [suddette] l'inquinamento o il deterioramento dell'habitat, nonché le perturbazioni dannose agli uccelli che abbiano conseguenze significative (...)". Al comma 4 dell'art. 4 si rammenta che "gli Stati membri cercheranno inoltre di prevenire l'inquinamento o il deterioramento degli habitat al di fuori di tali zone di protezione". L'art. 5 predispone "le misure necessarie adottate dagli Stati membri per instaurare un regime generale di protezione di tutte le specie di uccelli di cui all'art. 1, che comprenda in particolare il divieto: a) di ucciderli o di catturarli deliberatamente con qualsiasi metodo, b) di distruggere o di danneggiare deliberatamente i nidi e le uova e di asportare i nidi, c) di raccogliere le uova nell'ambiente naturale e di detenerle anche vuote, d) di disturbarli deliberatamente in particolare durante il periodo di riproduzione e di dipendenza, e) di detenere le specie di cui sono vietate la caccia e la cattura". L'art. 6 vieta per tutte le specie di uccelli menzionate nell'art. 1, la vendita, il trasporto per la vendita, la detenzione per la vendita nonché l'offerta in vendita degli uccelli vivi e degli uccelli morti, nonché di qualsiasi parte o prodotto ottenuto dall'uccello, facilmente riconoscibili".



Zona Speciale di Conservazione IT9330108– Dune di Guardavalle

2.1.1. Recepimenti attuativi delle Direttive “Habitat” ed “Uccelli” nella legislazione nazionale

La Direttiva Habitat è stata recepita dallo Stato Italiano con D.P.R. 8 settembre 1997, n. 357 “Regolamento recante attuazione della direttiva 92/43/CEE relativa alla conservazione degli habitat naturali e seminaturali, nonché della flora e della fauna selvatiche”. Successivamente il suddetto DPR è stato modificato dal D.P.R. n. 120 del 12 marzo 2003 “Regolamento recante modifiche ed integrazioni al decreto del Presidente della Repubblica 8 settembre 1997, n. 357, concernente attuazione della Direttiva 92/43/CEE relativa alla conservazione degli habitat naturali e seminaturali, nonché della flora e della fauna selvatiche”, chiarisce e approfondisce in particolare l'art. 5 del D.P.R. 357/97 relativo alla Valutazione di incidenza. Il regolamento sancisce l'obbligo di sottoporre a procedura di valutazione di incidenza tutti gli strumenti di pianificazione, i progetti o le opere che possono avere una incidenza sui siti di interesse comunitario e zone speciali di conservazione. Anche gli allegati A e B del D.P.R. 357/97 sono stati successivamente modificati dal D.M. 20 gennaio 1999 “Modificazioni degli allegati A e B del decreto del Presidente della Repubblica 8 settembre 1997, n. 357, in attuazione della direttiva 97/62/CE del Consiglio, recante adeguamento al progresso tecnico e scientifico della Direttiva 92/43/CEE”. Il D.M. 11 giugno 2007 “Modificazioni agli allegati A, B, D ed E al decreto del Presidente della Repubblica 8 settembre 1997, n. 357, e successive modificazioni, in attuazione della direttiva 2006/105/CE del Consiglio del 20 novembre 2006, che adegua le direttive 73/239/CEE, 74/557/CEE e 2002/83/CE in materia di ambiente, a motivo dell'adesione della Bulgaria e della Romania” modifica nuovamente gli allegati del D.P.R. 8 settembre 1997, n. 357, al fine di recepire le modifiche apportate dalla Direttiva 2006/105/CE.

La Direttiva Uccelli è stata recepita dallo Stato Italiano con la Legge n. 157 del 1992 (art. 1) e s.m.i. a seguito delle modifiche introdotte dalla L. n. 96 del 4 giugno 2010. Come indicato dall'art. 6 del Regolamento di attuazione della Direttiva Habitat (D.P.R. 357/97), gli obblighi derivanti dall'art. 4 (misure di conservazione per le ZSC e all'occorrenza redazione di opportuni piani di gestione) e dall'art. 5 (valutazione di incidenza), sono applicati anche alle Zone di Protezione Speciale individuate ai sensi della Direttiva Uccelli.

L'individuazione dei siti della Rete Natura 2000 è avvenuta in Italia da parte delle singole Regioni e Province autonome con il progetto Life Natura “Bioitaly” (1995/1996), cofinanziato dalla Commissione Europea e coordinato a livello nazionale dal Ministero dell'Ambiente con il contributo di numerosi partner. Il Decreto Ministeriale 3 aprile 2000 “Elenco dei siti di importanza comunitaria e delle zone di protezione speciale, individuati ai sensi delle direttive 92/43/CEE e 79/409/CEE” (G.U. n.95 del 22 Aprile 2000) del Ministero dell'Ambiente ha istituito l'elenco nazionale dei SIC e della ZPS. Da allora diversi sono stati gli aggiornamenti delle liste nazionali adottate poi dalla Commissione. L'elenco aggiornato dei SIC, delle ZSC e delle ZPS per le diverse regioni biogeografiche che interessano l'Italia è aggiornato e pubblicato sul sito internet del Ministero dell'Ambiente e della Tutela del Territorio e del Mare, oggi denominato Ministero della Transizione Ecologica.



Zona Speciale di Conservazione IT9330108– Dune di Guardavalle

2.2. La gestione della Rete Natura 2000

L'istituzione dei siti della RN2000 comporta l'impegno, da parte delle autorità competenti (Enti Gestori) a gestirle di conseguenza, ad esempio attraverso la realizzazione di specifici piani di gestione e garantendo il mantenimento di un soddisfacente stato di conservazione degli habitat e delle specie di interesse comunitario in esse presenti. Qualora tali disposizioni non vengano rispettate, la Commissione può attivare una "procedura di infrazione" nei confronti dello stato membro, assumendo quindi un ruolo incisivo nelle politiche interne di ogni singolo Paese.

In particolare, l'Art. 6 della Direttiva è il riferimento che dispone previsioni in merito al rapporto tra conservazione e attività socio economiche all'interno dei siti della Rete Natura 2000, e riveste un ruolo chiave per la conservazione degli habitat e delle specie ed il raggiungimento degli obiettivi previsti. L'Articolo 6 stabilisce, in quattro paragrafi, il quadro generale per la conservazione e la gestione dei Siti che costituiscono la rete Natura 2000, fornendo tre tipi di disposizioni: propositive, preventive e procedurali. Esso, infatti, prevede che:

1. Per le zone speciali di conservazione, gli Stati membri stabiliscono le misure di conservazione necessarie che implicano all'occorrenza appropriati piani di gestione specifici o integrati ad altri piani di sviluppo e le opportune misure regolamentari, amministrative o contrattuali che siano conformi alle esigenze ecologiche dei tipi di habitat naturali di cui all'allegato I e delle specie di cui all'allegato II presenti nei siti.
2. Gli Stati membri adottano le opportune misure per evitare nelle zone speciali di conservazione il degrado degli habitat naturali e degli habitat di specie nonché la perturbazione delle specie per cui le zone sono state designate, nella misura in cui tale perturbazione potrebbe avere conseguenze significative per quanto riguarda gli obiettivi della presente direttiva. '.
3. Qualsiasi piano o progetto non direttamente connesso e necessario alla gestione del sito ma che possa avere incidenze significative su tale sito, singolarmente o congiuntamente ad altri piani e progetti, forma oggetto di una opportuna valutazione dell'incidenza che ha sul sito, tenendo conto degli obiettivi di conservazione del medesimo. Alla luce delle conclusioni della valutazione dell'incidenza sul sito e fatto salvo il paragrafo 4, le autorità nazionali competenti danno il loro accordo su tale piano o progetto soltanto dopo aver avuto la certezza che esso non pregiudicherà l'integrità del sito in causa e, se del caso, previo parere dell'opinione pubblica.
4. Qualora, nonostante conclusioni negative della valutazione dell'incidenza sul sito e in mancanza di soluzioni alternative, un piano o progetto debba essere realizzato per motivi imperativi di rilevante interesse pubblico, inclusi motivi di natura sociale o economica, lo Stato membro adotta ogni misura compensativa necessaria per garantire che la coerenza globale di Natura 2000 sia tutelata. Lo Stato membro informa la Commissione delle misure compensative adottate. Qualora il sito in causa sia un sito in cui si trovano un tipo di habitat naturale e/o una specie prioritari, possono essere adottate soltanto considerazioni connesse con la salute dell'uomo e la sicurezza pubblica o relative a conseguenze positive di primaria importanza per l'ambiente ovvero, previo parere della Commissione, altri motivi imperativi di rilevante interesse pubblico.



Zona Speciale di Conservazione IT9330108– Dune di Guardavalle

2.2.1. Documenti di riferimento

La Commissione Europea ed il Ministero dell'Ambiente hanno redatto negli anni diverse Linee Guida con valenza di supporto tecnico-normativo e per l'interpretazione di alcuni concetti chiave della normativa comunitaria.

- "Linee guida per la gestione dei Siti Natura 2000", DM 3 settembre 2002 del Ministero dell'Ambiente e della Tutela del Territorio, Servizio Conservazione della Natura;
- "Manuale per la redazione dei Piani di gestione dei Siti Natura 2000", Ministero dell'Ambiente e della Tutela del Territorio, Servizio Conservazione della Natura.
- "Gestione dei siti Natura 2000 - Guida all'interpretazione dell'articolo 6 della direttiva 92/43/CEE (direttiva Habitat).

Quest'ultimo scaricabile all'indirizzo [https://eur-lex.europa.eu/legal-content/EN/TXT/?qid=1548663172672&uri=CELEX:52019XC0125\(07\)](https://eur-lex.europa.eu/legal-content/EN/TXT/?qid=1548663172672&uri=CELEX:52019XC0125(07)), sostituisce la versione originale della guida pubblicata nell'aprile 2000.

2.3. Convenzioni internazionali

- Convenzione di Washington sul commercio internazionale delle specie di fauna e flora selvatiche minacciate di estinzione, sottoscritta a Washington il 3 Marzo 1973, emendata a Bonn, il 22 Giugno 1979. Disciplina il Commercio Internazionale delle specie di fauna e flora selvatiche minacciate di estinzione, quale strumento di conservazione attraverso una utilizzazione sostenibile.
- Convenzione di Bonn. Convenzione internazionale per la tutela delle specie migratrici sottoscritta a Bonn il 23 giugno 1979. Le parti contraenti della Convenzione riconoscono l'importanza della conservazione delle specie migratrici e affermano la necessità di rivolgere particolare attenzione alle specie il cui stato di conservazione sia sfavorevole. È stata ratificata in Italia con legge n. 42 del 25/01/1983 (Supp. ord. G.U. 18 febb.1983, n.48).
- Convenzione di Berna relativa alla conservazione della vita selvatica e dell'ambiente naturale in Europa, sottoscritta a Berna il 19 novembre 1979. La Convenzione riconosce l'importanza degli habitat naturali ed il fatto che flora e fauna selvatiche costituiscano un patrimonio naturale che va preservato e trasmesso alle generazioni future ed impone agli Stati che l'hanno ratificata di adottare leggi e regolamenti onde provvedere a proteggere specie della flora e fauna selvatiche (in particolare quelle enumerate nell'allegato I che comprende un elenco di "specie della flora particolarmente protette"). In base all'art. 4 la tutela si estende anche agli habitat che le ospitano nonché ad altri habitat minacciati di scomparsa. In base all'art. 5 è vietato cogliere, collezionare, tagliare o sradicare intenzionalmente le piante in all. I; è altresì vietata la detenzione o la commercializzazione di dette specie. L'all. II Include le specie di fauna per cui è vietata: la cattura, la detenzione, l'uccisione, il deterioramento o la distruzione dei siti di riproduzione o riposo, molestarle intenzionalmente, la distruzione o la raccolta e detenzione di uova e la detenzione e il commercio di animali vivi o morti, imbalsamati, nonché parti e prodotti derivati. La Convenzione è stata ratificata in Italia con legge n. 503 del 05/08/81.



Zona Speciale di Conservazione IT9330108– Dune di Guardavalle

- EUROBATS. Accordo sulla conservazione delle popolazioni di pipistrelli europei, firmato a Londra il 4 dicembre 1991 ed integrato dal I e II emendamento, adottati dalla Riunione delle Parti a Bristol rispettivamente il 18-20 luglio 1995 ed il 24-26 luglio 2000. Discende dall'applicazione dell'articolo IV, paragrafo 3, della Convenzione sulla conservazione della specie migratorie appartenenti alla fauna selvatica. L'Italia ha aderito con legge n. 104 del 27/05/2005.
- Direttiva 2000/60/CE. La Direttiva “Acque” istituisce un quadro d'azione comunitaria per la protezione delle acque superficiali interne, delle acque di transizione, delle acque costiere e di quelle sotterranee. L'insieme delle misure adottate mira, oltre ad altri obiettivi generali, a: impedire un ulteriore deterioramento, proteggere e migliorare lo stato degli ecosistemi acquatici e degli ecosistemi terrestri e delle zone umide direttamente dipendenti dagli ecosistemi acquatici sotto il profilo del fabbisogno idrico; rafforzare la protezione e il miglioramento dell'ambiente acquatico, anche attraverso misure specifiche per la graduale riduzione degli scarichi, delle emissioni e delle perdite di sostanze prioritarie e l'arresto o la graduale eliminazione degli scarichi, delle emissioni e delle perdite di sostanze pericolose prioritarie.
- Direttiva 2004/35/CE. Direttiva sulla responsabilità ambientale in materia di prevenzione e riparazione del danno ambientale. La direttiva istituisce un quadro di responsabilità ambientale basato sul principio “chi inquina paga” per prevenire e riparare i danni ambientali, definiti come danni, diretti o indiretti, arrecati all'ambiente acquatico, alle specie e agli habitat naturali protetti a livello comunitario o contaminazioni, dirette o indirette, dei terreni che creano un rischio significativo per la salute umana. Il principio di responsabilità si applica ai danni ambientali e alle minacce imminenti di danni qualora risultino da attività professionali, laddove sia possibile stabilire un rapporto di causalità tra il danno e l'attività in questione. La direttiva stabilisce inoltre le modalità di prevenzione e di riparazione dei danni.

2.4. Normativa nazionale

Legge 394 del 06/12/1991 “Legge quadro sulle aree protette”

La legge quadro sulle aree protette, in attuazione degli articoli 9 e 32 della Costituzione e nel rispetto degli accordi internazionali, detta principi fondamentali per l'istituzione e la gestione delle aree naturali protette, al fine di garantire e di promuovere, in forma coordinata, la conservazione e la valorizzazione del patrimonio naturale del paese. La Legge quadro si propone, dunque, di regolamentare, in modo coordinato ed unitario, l'assetto istituzionale relativo alla programmazione, realizzazione, sviluppo e gestione delle aree protette classificate in: parchi nazionali; parchi naturali regionali; riserve naturali; aree marine protette. La legge stabilisce inoltre quali siano gli organi amministrativi e gli strumenti attuativi di pianificazione e di gestione, il piano per il parco e il piano pluriennale economico e sociale per la promozione delle attività compatibili.

Legge 157 dell'11/02/92 “Norme per la protezione della fauna onicoterma e per il prelievo venatorio”.

La Legge stabilisce che la fauna selvatica presente entro lo Stato italiano è patrimonio indisponibile dello Stato. L'esercizio dell'attività venatoria viene consentito purchè non contrasti con l'esigenza di conservazione della fauna selvatica e non arrechi danno effettivo alle produzioni agricole. A tal fine le regioni devono emanare norme relative alla gestione ed alla tutela di tutte le



Zona Speciale di Conservazione IT9330108– Dune di Guardavalle

specie della fauna selvatica in conformità alla presente legge, alle convenzioni internazionali ed alle direttive comunitarie.

DPR 357 dell'8/09/1997 (come modificato dal D.P.R. 120 del 13/03/2003) “Regolamento recante attuazione della direttiva 92/43/CEE relativa alla conservazione degli habitat naturali e seminaturali, nonché della flora e della fauna selvatiche” citato in dettaglio nei precedenti paragrafi.

Decreto del Ministro dell'Ambiente 3 aprile 2000 e s.m.i.

Indica l'elenco dei Siti di Importanza Comunitaria e delle zone di protezione speciali, individuati ai sensi delle direttive 92/43/ CEE e 79/409/CEE.

Decreto del Ministro dell'Ambiente 3 settembre 2002

Con il Decreto sono state emanate le “Linee guida per la gestione dei siti Natura 2000”, finalizzate all'attuazione della strategia comunitaria e nazionale rivolta alla salvaguardia della natura e della biodiversità, oggetto delle Direttive comunitarie Habitat (92/43/CEE) e Uccelli (79/409/CEE).

Legge del 3 ottobre 2002, n. 221 “Integrazioni alla legge 11 febbraio 1992, n. 157, in materia di protezione della fauna selvatica e di prelievo venatorio, in attuazione dell'articolo 9 della direttiva 79/409/CEE”. (GU n. 239 del 11 ottobre 2002).

D. Lgs del 22 gennaio 2004, n. 42 recante il “Codice dei beni culturali e del paesaggio, ai sensi dell'articolo 10 della legge 6 luglio 2002, n. 137”

DM 25 marzo 2005 “Gestione e misure di conservazione delle Zone di protezione speciale (ZPS) e delle Zone speciali di conservazione (ZSC)” annulla la Deliberazione del 2 dicembre 2006 del Ministero dell'Ambiente “Approvazione dell'aggiornamento, per l'anno 1996, del programma triennale per le aree naturali protette 1994-1996” e chiarisce le misure di salvaguardia da applicare alle ZPS e alle ZSC.

D. Lgs. n. 152/2006 del 3 aprile 2006 “Norme in materia ambientale” e ss.mm.ii., contiene le strategie volte alla semplificazione della normativa di settore. Si compone di cinque testi unici per la disciplina di: VIA-VAS e IPPC; Difesa suolo, lotta alla desertificazione, tutela delle acque e gestione delle risorse idriche; Rifiuti e bonifiche; Danno ambientale; Tutela dell'aria. La normativa di riferimento per la gestione dei siti Natura 2000 resta invariata.

Legge del 27 dicembre 2006, n. 296 “Disposizioni per la formazione del bilancio annuale e pluriennale dello Stato”, art. 1 comma 1226 “Misure di conservazione degli habitat naturali”.

DM 17 ottobre 2007 “Criteri minimi uniformi per la definizione di misure di conservazione relative a Zone speciali di conservazione (ZSC) e a Zone di protezione speciale (ZPS)”.

DM 22 gennaio 2009 “Modifica del decreto 17 ottobre 2007, concernente i criteri minimi uniformi per la definizione di misure di conservazione relative a Zone Speciali di Conservazione (ZSC) e Zone di Protezione Speciale (ZPS).

DM del 14 marzo 2011 “Quarto elenco aggiornato dei siti di importanza comunitaria per la regione biogeografica mediterranea in Italia ai sensi della direttiva 92/43/CEE”.



Zona Speciale di Conservazione IT9330108– Dune di Guardavalle

2.5. Normativa regionale

D.G.R. n. 1000 del 4 novembre 2002 recante "Approvazione linee di indirizzo progetto integrato strategico Rete ecologica regionale - POR 2000-2006. Misura 1.10".

D.G.R. n. 759 del 30 settembre 2003, approvazione dell'esecutivo del Progetto Integrato Strategico - Rete Ecologica Regionale per l'attuazione della misura 1.10 Rete Ecologica del POR Calabria 2000-2006.

L.R. n.10 del 14/07/2003 recante "Norme in materia di aree protette", relativa alle norme per l'istituzione e la gestione delle aree protette della Calabria abrogata dalla decorrenza della Legge regionale n. 22 del 24 maggio 2023.

D.G.R. n. 607 del 27/06/2005: "Disciplinare – Procedura sulla Valutazione di Incidenza - Direttiva 92/43/CEE «Habitat» recante «conservazione degli habitat naturali e seminaturali, nonché della flora e della fauna selvatica», recepita dal D.P.R. 357/97 e s.m.i. – Direttiva 79/409/CEE «Uccelli» recante «conservazione dell'avifauna selvatica»".

Decreto n. 1555 del 16 febbraio 2005, la Regione Calabria approva la "Guida alla redazione dei Piani di Gestione dei Siti natura 2000". Il documento, redatto dal gruppo di lavoro «Rete Ecologica» della Task Force del Ministero dell'Ambiente e della Tutela del Territorio a supporto dell'Autorità Regionale Ambientale e dall'Osservatorio Regionale Rete Ecologica del Dipartimento Ambiente della Regione Calabria, ha la finalità di fornire una guida alle amministrazioni provinciali, ed eventualmente ai diversi attori locali coinvolti sia nella pianificazione e nella programmazione territoriale che nell'implementazione di interventi in ambiti afferenti alla Rete Natura 2000, per la stesura dei Piani di Gestione (PdG) delle aree sottoposte a tutela ai sensi della direttiva 92/43/CEE.

D.G.R. 948/2008 recante adozione dei Piani di Gestione dei Siti di Importanza Comunitaria (SIC) i cui territori sono ubicati all'esterno delle aree protette istituite ai sensi della L. 394/91 e smi e L.R. n. 10/2003 e smi, pari a 112. Tale provvedimento, tra l'altro, designa le Amministrazioni provinciali quali Enti di gestione dei siti Natura 2000 compresi nel territorio provinciale di appartenenza e non inclusi all'interno delle aree protette di cui alla citata L. 394/91 e smi.

D.G.R. n. 816 del 3 novembre 2008, "Revisione del sistema Regionale delle ZPS (Direttiva 79/409 CEE «Uccelli» recante «conservazione dell'avifauna selvatica» e Direttiva 92/43 CEE «Habitat» relativa alla «conservazione degli habitat naturali e seminaturali, nonché della flora e della fauna selvatica» - Adempimenti - D.G.R. n. 350 del 5/5/2008 - Parere IV Commissione «Assetto, Utilizzazione del Territorio e Protezione dell'Ambiente» Consiglio regionale prot. N. 230/8 leg. Del 18/9/2008 (BURC n. 23 del 1 dicembre 2008)

D.G.R. n. 16 del 6 novembre 2009, "Regolamento della Procedura di Valutazione di Incidenza (Direttiva 92/43/CEE «Habitat» relativa alla conservazione degli habitat naturali e seminaturali, nonché della flora e della fauna selvatiche e Direttiva «Uccelli» relativa alla conservazione dell'avifauna) e modifiche ed integrazioni al Regolamento Regionale n. 3/2008 del 4/8/2008 e al Regolamento Regionale n. 5/2009 del 14/5/2009".

D.G.R. n. 749 del 04/11/2009: Approvazione Regolamento della Procedura di Valutazione di Incidenza (Direttiva 92/43/CEE «Habitat» relativa alla conservazione degli habitat naturali e seminaturali, nonché della flora e della fauna selvatiche e Direttiva «Uccelli» relativa alla



Zona Speciale di Conservazione IT9330108– Dune di Guardavalle

conservazione dell'avifauna e modifiche ed integrazioni al Regolamento regionale n. 3/2008 del 4/8/2008 e al Regolamento regionale n. 5/2009 del 14/5/2009.

D.G.R. n. 845 del 21.12.2010 recante "Approvazione Strategia Regionale per la biodiversità" rappresenta l'atto con cui la Regione si pone l'obiettivo di dare attuazione all'invito del Consiglio Europeo di far diventare la biodiversità una priorità nei processi di pianificazione regionale. L'elaborazione di una Strategia Regionale per la Biodiversità si colloca nell'ambito degli impegni assunti dalla Regione Calabria per arrestare la perdita di biodiversità entro il 2020 e favorire la necessaria integrazione tra gli obiettivi di sviluppo regionale e gli obiettivi di conservazione dell'ambiente, intesi come interagenti e inseparabili.

D.G.R. n. 579 del 16-12-2011 con il quale la Regione ha costituito presso il Dipartimento Ambiente "l'Osservatorio regionale per la biodiversità".

D.C.R. n. 134 dell'01/08/2016 approvazione del Quadro Territoriale Regionale Paesaggistico della Regione Calabria.

L.R. n. 26 del 30 maggio 2013, "Modifiche ed integrazioni alla legge regionale 17 maggio 1996, n. 9 «Norme per la tutela e la gestione della fauna selvatica e l'organizzazione del territorio ai fini della disciplina programmata dell'esercizio venatorio»".

D.G.R. n. 501 del 30 Dicembre 2013 è stato approvato, in attuazione all'art. 8bis, comma 4, della legge Regionale nr. 19/2002 e s.m.i. "Norme per la tutela, governo ed uso del territorio" –Legge Urbanistica della Calabria, il Documento per la Politica del Paesaggio in Calabria.

D.G.R. n. 15 del 16-01-2014 mediante il quale sono stati ripermetrati i SIC (Siti di Importanza Comunitaria) individuati ai sensi della direttiva 92/43/CEE, codificati in Calabria, ma sconfinanti nel territorio della Basilicata. Il provvedimento ridefinisce i perimetri delle aree Sic nel senso di attestare questi ultimi lungo il confine amministrativo della regione Calabria. Inoltre è stato eliminato il SIC cod. IT931016 "Pozze di Serra Scorzillo", coerentemente a quanto stabilito nel verbale del 09-08-2012 tra Mattm, regioni Basilicata e Calabria, perché non più significativo e coerente per la Rete, infatti le aree umide per cui il sito era stato istituito rimangono interamente in Basilicata che ha già provveduto con la DGR 86/2013 ad istituire il SIC IT9210146 "Pozze di Serra Scorzillo" avente superficie di 25,62 ettari, superiore a quella del preesistente omonimo sito.

DGR n. 117 del 08-04-2014 è stata approvata la proposta di perimetrazione relativa alla revisione del sistema regionale delle Zone di Protezione Speciale (ZPS).

DGR N. 462 del 12.11.2015 Presa d'atto dei perimetri e dei formulari Standard dei siti Rete Natura 2000 sono stati ripermetrati i SIC (Siti di Importanza Comunitaria) individuati ai sensi della direttiva 92/43/CEE, codificati in Calabria. Con tale delibera la Regione Calabria ha istituito 178 Siti di Importanza Comunitaria, per una superficie a terra pari a 70.197 ha e una superficie a mare pari a 20.251 ha.

D.G.R. n. 79 del 17 marzo 2016 - Approvazione Misure di Conservazione per i Siti di Importanza Comunitaria (SIC) Ente Gestore Riserve naturali del Lago di Tarsia e della Foce del fiume Crati.

D.G.R. n. 277 – 278 – 279 – 280 del 19 luglio 2016 - Approvazione Misure di Conservazione per i Siti di Importanza Comunitaria (SIC) ricadenti nella Provincia di Cosenza, nella Provincia di Reggio Calabria, nel Parco Nazionale del Pollino e per i siti Ente Gestore Parco Naturale Regionale delle Serre.



Zona Speciale di Conservazione IT9330108– Dune di Guardavalle

D.G.R. n. 322 - 323 del 09 agosto 2016 - Approvazione Misure di Conservazione per i Siti di Importanza Comunitaria (SIC) ricadenti nella Provincia di Catanzaro e nella Provincia di Vibo Valentia.

D.G.R. n. 543 del 16 dicembre 2016 - Approvazione Misure di Conservazione per i Siti di Importanza Comunitaria (SIC) ricadenti nella Provincia di Cosenza, nella Provincia di Crotona.

D.G.R. n. 537 del 15 novembre 2017 - Approvazione Misure di Conservazione per i Siti di Importanza Comunitaria (SIC) ricadenti nel Parco Nazionale dell'Aspromonte e nella nell'Area Marina Protetta Capo Rizzuto."

Il MATTM con DM del 12/4/2016, DM del 27/06/2017 e DM del 10/04/2018 ha provveduto ad adottare l'intesa con la stessa Regione e designare le Zone Speciali di Conservazione.

Con intesa 28 novembre 2019 ai sensi dell'art. 8, comma 6, della legge 5 giugno 2003, n. 131, tra il Governo, le regioni e le Province autonome di Trento e Bolzano sono state adottate le Linee guida nazionali per la Valutazione di incidenza - direttiva 92/43/CEE «Habitat» art. 6, paragrafi 3 e 4.

Con DGR N. 378-10/08/2018 la Regione ha individuato l'Ente Parchi Marini Regionali della Calabria istituito con il Decreto del Presidente della Giunta Regionale n. 195 del 28.12.2016 ai sensi della Legge regionale 16 maggio 2013, n. 24) gestore di n. 28 Zone Speciali di Conservazione (ZSC) ubicate sul territorio costiero e marino regionale tra cui la ZSC "Fondali di Capo Cozzo - S.Irene" (IT9340094).

Con DDS n. 9645 del 5/08/2019 del Dipartimento Agricoltura e Risorse Agroalimentari (ARA) - Settore PSR 14/20 Sviluppo Aree Rurali, Prevenzione calamità, Sistema irriguo, Foreste – la Regione ha approvato le "Linee Guida per l'implementazione dei Piani di Gestione dei Siti Natura 2000 della Regione Calabria".

Con DGR n. 64 del 28 febbraio 2022 la Regione ha approvato il regolamento avente ad oggetto "Abrogazione regolamento del 6.11.2009 n.16" - "*Regolamento della procedura di valutazione di incidenza (direttiva 92/43/CEE «habitat» relativa alla conservazione degli habitat naturali e seminaturali, nonché della flora e della fauna selvatiche e direttiva «uccelli» relativa alla conservazione dell'avifauna) e modifiche ed integrazioni al regolamento regionale n. 3/2008 del 4/8/2008 e al regolamento regionale n. 5/2009 del 14/5/2009*".

Con DGR n. 65 del 28 febbraio 2022 la Regione ha fatto la Presa d'atto dell'Intesa del 28.11.2019 (GURI n.303/2019), articolo 8, comma 6, della legge 5 giugno 2003, n. 131, tra il Governo, le regioni e le Province autonome di Trento e Bolzano sulle Linee guida nazionali per la valutazione di incidenza (VInCA) - Direttiva 92/43/CEE "HABITAT".

Legge regionale n. 22 del 24 maggio 2023, Norme in materia di aree protette e sistema regionale della biodiversità. (BURC n. 116 del 24 maggio 2023).

Disciplina l'istituzione e la gestione delle aree protette della Calabria al fine di garantire e promuovere la conservazione e la valorizzazione delle aree di particolare rilevanza naturalistica della Regione, nonché il recupero e il restauro ambientale di quelle degradate. Viene stabilito che il fine del sistema integrato delle aree naturali protette è la promozione e l'attuazione di forme di cooperazione e di intesa utilizzando gli strumenti della programmazione negoziata previsti dalla normativa vigente. La legge individua le funzioni della Regione, Province, Comuni e degli altri Enti in materia di istituzione, organizzazione e gestione delle aree protette regionali e del sistema della



Zona Speciale di Conservazione IT9330108– Dune di Guardavalle

biodiversità della Calabria, definisce le misure, gli strumenti e le forme di partecipazione delle comunità locali ai processi di pianificazione e di gestione.

La legge stabilisce, inoltre, Linee guida e indirizzi in materia di valutazione di incidenza, Sorveglianza e sanzioni, Servizi volontari di vigilanza ambientale, Sistema di educazione alla sostenibilità ambientale. Sono quindi abrogate a decorrere dalla entrata in vigore della legge

- a) la legge regionale 14 luglio 2003, n. 10 (Norme in materia di aree protette;
- b) la legge regionale 21 agosto 2007, n. 19 (Servizi di vigilanza ecologica- Guardie ecologiche volontarie);
- c) la legge regionale 16 ottobre 2008, n. 30 (Norma di interpretazione autentica dell'art. 17 della legge regionale 14 luglio 2003, n. 10).



Zona Speciale di Conservazione IT9330108– Dune di Guardavalle

A – STUDIO GENERALE

3. QUADRO CONOSCITIVO

3.1. Descrizione fisico-territoriale e caratterizzazione abiotica

3.1.1. Inquadramento territoriale della Zona Speciale di Conservazione

Il sito designato con il codice IT9330108 “Dune di Guardavalle” ricade lungo il litorale del comune di Guardavalle, sul versante jonico calabrese, in provincia di Catanzaro.

Si estende su una superficie di circa 34 ha e rappresenta una delle poche aree costiere sabbiose del versante jonico calabrese in cui si conserva ancora il complesso di vegetazione delle dune costiere.

Situata a 38°29'34.0"N e 16°34'46.0" E del meridiano di Roma, al confine con la Provincia di Reggio Calabria, è costituito da due lembi dunali separati, a nord e a sud dell'abitato di Vinciarello.

Zona Speciale di Conservazione IT9330108– Dune di Guardavalle

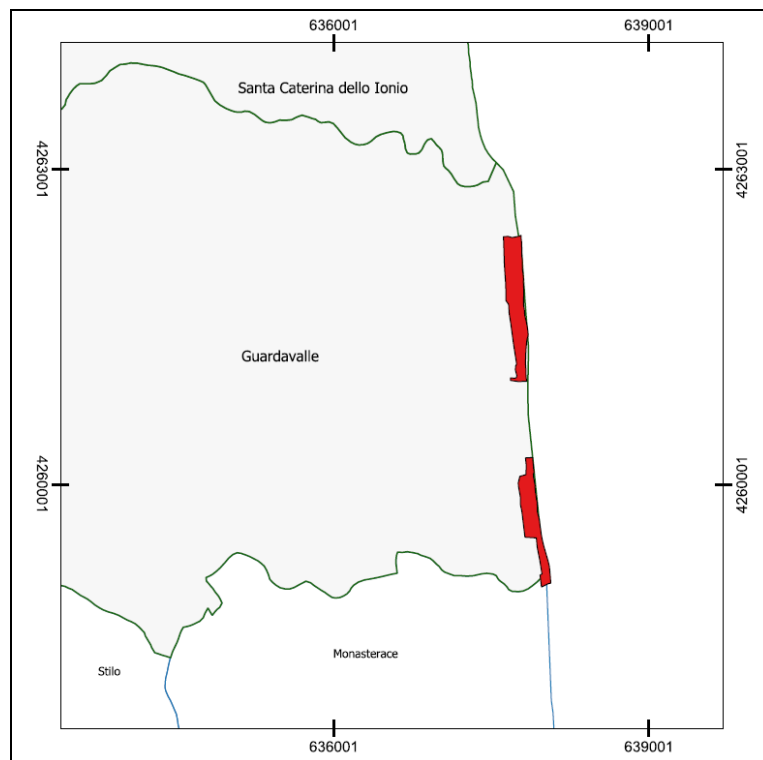
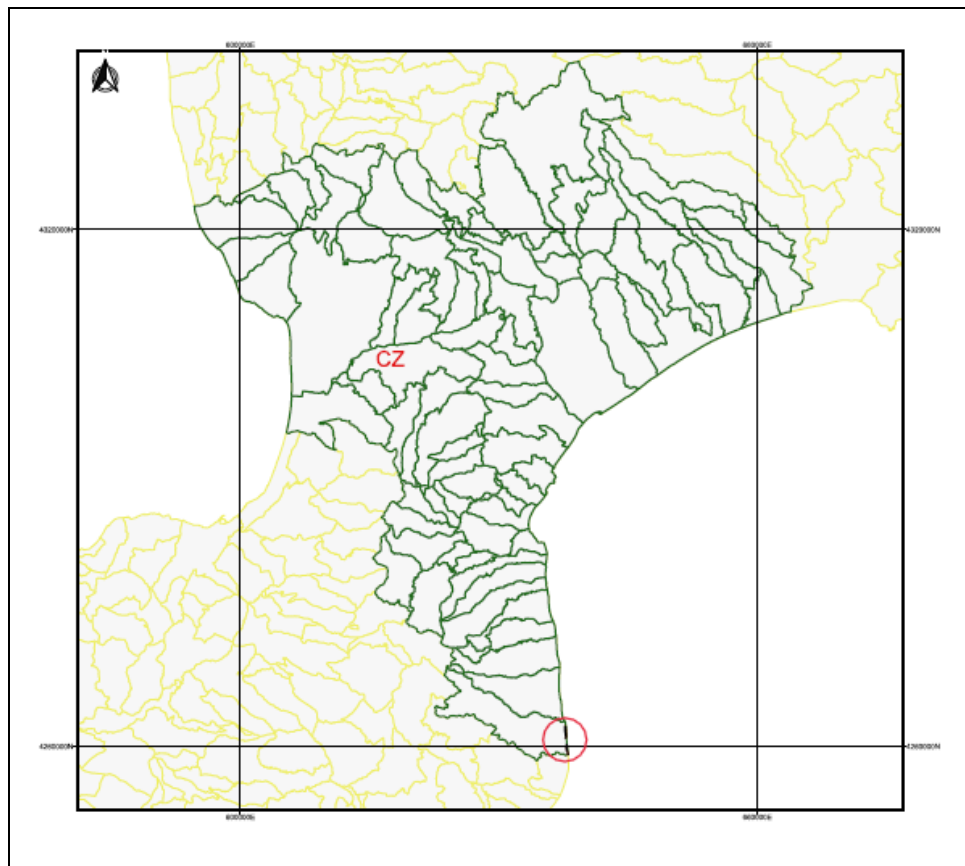


Fig. 1 Inquadramento territoriale ZSC Dune di Guardavalle

Zona Speciale di Conservazione IT9330108– Dune di Guardavalle

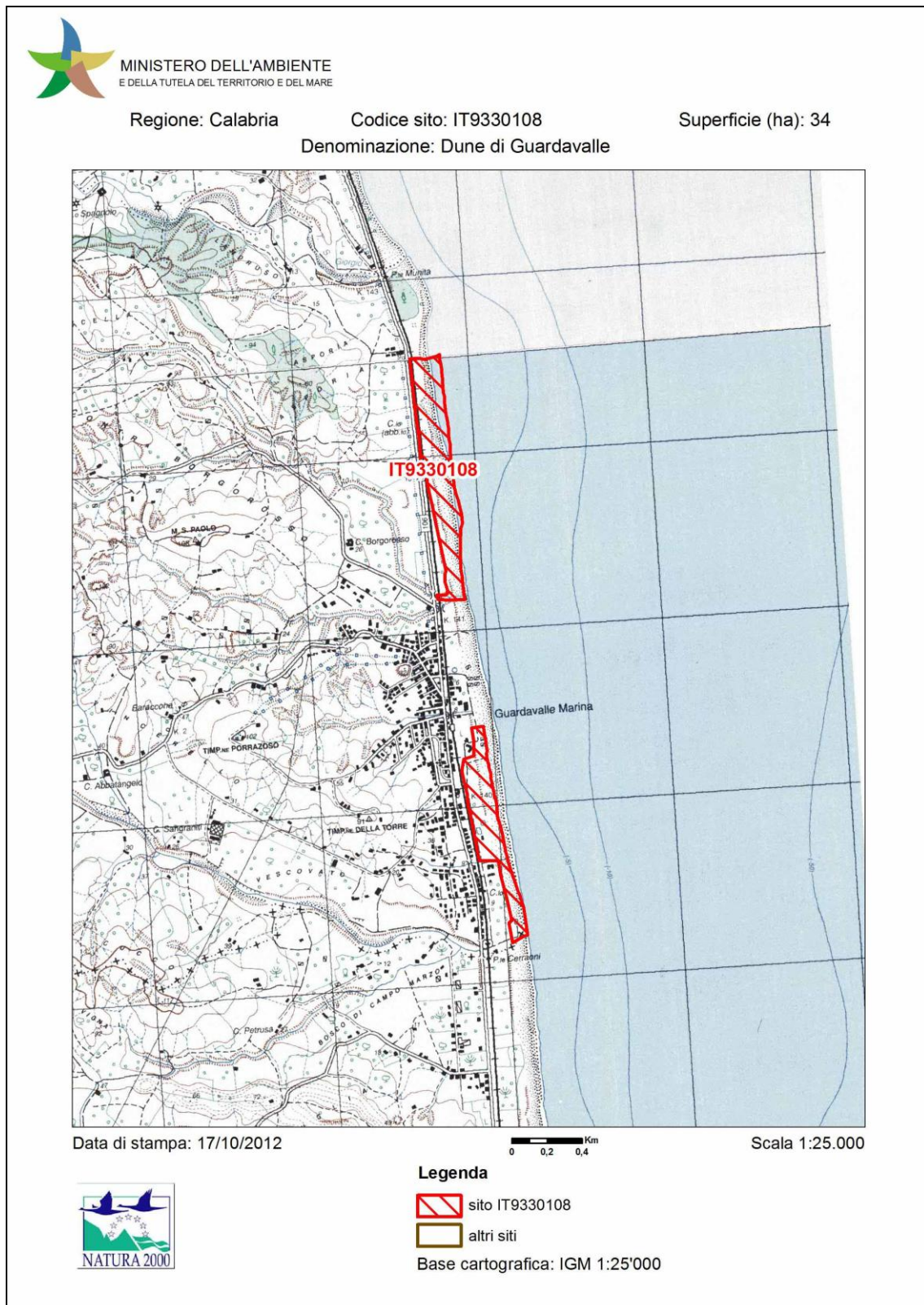


Fig. 2 Inquadramento topografico del sito

Zona Speciale di Conservazione IT9330108– Dune di Guardavalle



Fig. 3 Inquadramento su Google Maps

Zona Speciale di Conservazione IT9330108– Dune di Guardavalle

3.1.2. Descrizione geologica e geomorfologica

Cartograficamente l'area ricade nel Foglio 247 III N.O. "Stilo" della Carta Geologica della Calabria in scala 1:25.00 (Cassa per il Mezzogiorno).

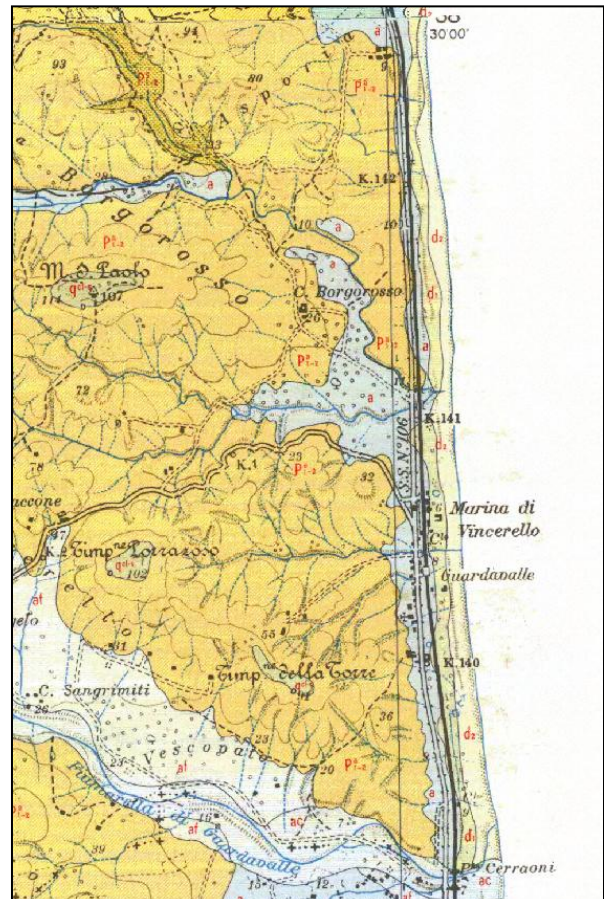
Nel sito si rinvengono dune costiere mobili, dune sabbiose eoliche stabilizzate e alluvioni mobili ciottolose e sabbiose di letti fluviali, che, soprattutto nel tratto a nord, conservano la sequenza di habitat tipici delle coste sabbiose.

La tipologia di costa da Soverato a Punta Stilo è prevalentemente di spiaggia quasi totalmente ampia.

Nel tratto di Guardavalle, la fascia costiera e la spiaggia tendono a restringersi, per la maggiore estensione anche verso costa dei rilievi collinari a litologia argillosa.

La sedimentologia della spiaggia è prevalentemente costituita da sabbie e ciottoli.

La ZSC è in parte interessata da vincoli di natura P.A.I. e lambisce un ambito a rischio erosione costiera per come indicato nel PSEC Calabria.



Zona Speciale di Conservazione IT9330108– Dune di Guardavalle



Fig. 5 Stralcio Carta PSEC – P.A.I. – P.G.R.A.

3.1.3. Descrizione dei caratteri pedologici

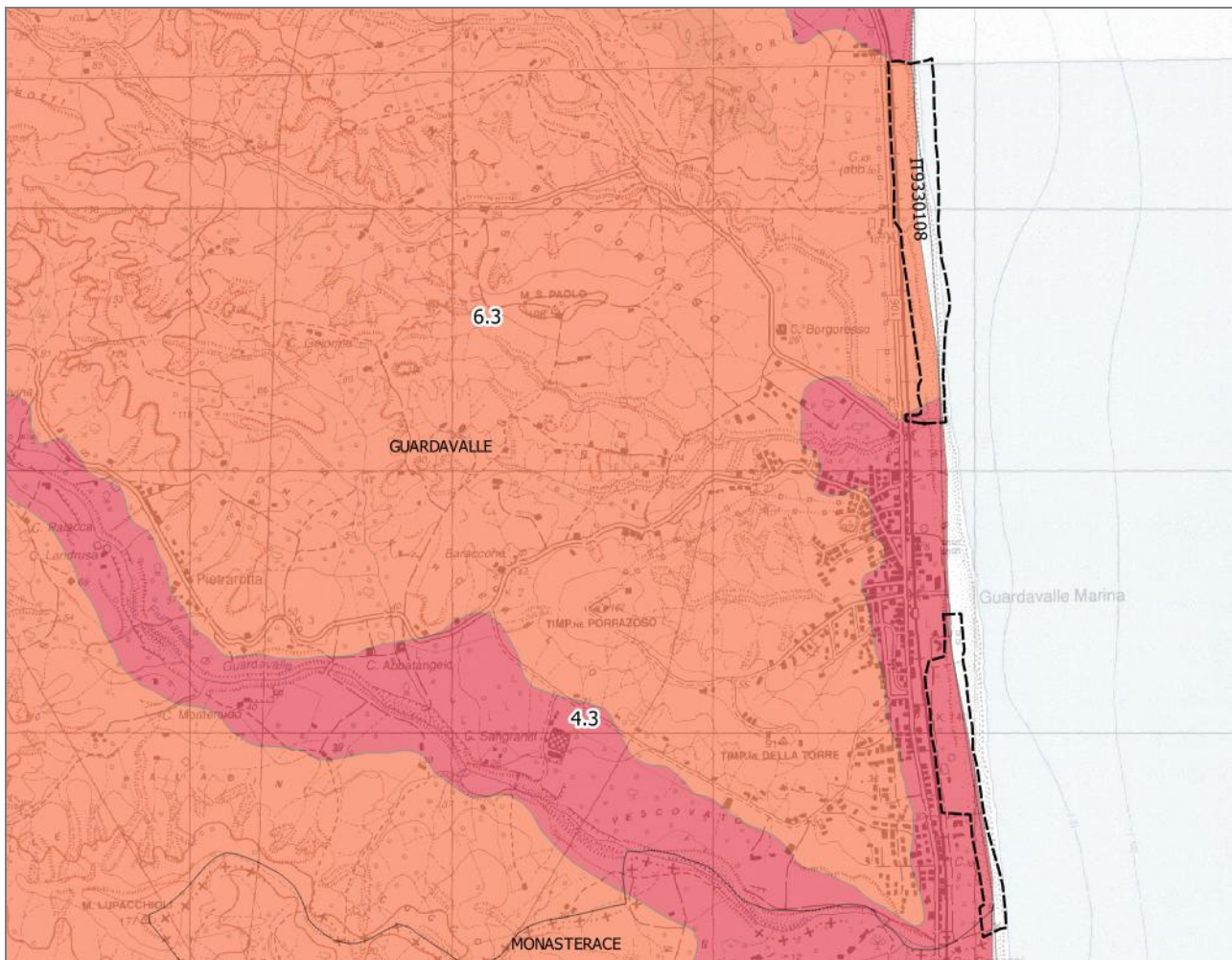
Le informazioni pedologiche sono state desunte dalla Carta dei Suoli della Regione Calabria (ARSSA, 2003). La ZSC (IT9330108 - Dune di Guardavalle) ricade nella Soil Region 62.3, corrispondente alle aree collinari attraverso le quali i rilievi interni degradano verso il mare. Nell'ambiente di questa regione pedologica i suoli possono essere ricondotti a tre grandi ambienti: versanti a diversa acclività e substrato, antiche superfici terrazzate e depositi alluvionali recenti. Sulle formazioni argilloso calcaree che interessano gran parte dei rilievi collinari, i processi di pedogenesi sono identificabili nella lisciviazione dei carbonati, che porta alla differenziazione di un orizzonte sotto-superficiale di accumulo degli stessi definito "calcico" e nel dinamismo strutturale che si manifesta con fessurazioni durante la stagione asciutta. Nello stesso ambiente, ma nelle aree più acclivi, sono presenti suoli caratterizzati da una scarsa evoluzione pedologica in cui già a 20-30 cm di profondità è possibile osservare il substrato di origine. Dal punto di vista tassonomico si collocano, nella maggior parte dei casi, nell'ordine degli Inceptisuoli con regime di umidità xerico nelle aree meno rilevate (*Xerepts*) ed udico nelle aree più interne (*Udepts*). Sui rilievi collinari a substrato grossolano si va da suoli sottili a profilo A-R (*Lithic Xerorthents*), ai suoli moderatamente profondi di versanti meno acclivi (*Typic Xeropsammets*). Sulle antiche superfici terrazzate i suoli si evolvono su tre distinte tipologie di sedimenti: sabbie e conglomerati bruno rossastri, sedimenti fini e depositi di origine vulcanica. Nel primo caso si rinvengono suoli caratterizzati da forte alterazione biochimica con evidenza di lisciviazione di argilla dagli orizzonti superficiali e differenziazione di un orizzonte "argilloso" ben espresso (*Haploxeralfs* o *Hapludalfs*). Si tratta di suoli profondi a tessitura media, non calcarei, da subacidi ad acidi. Sui ricoprimenti argillosi o argilloso limosi che caratterizzano alcune superfici terrazzate i suoli presentano spiccate caratteristiche "vertiche" (fessurazioni durante la stagione asciutta) che ne consentono la



Zona Speciale di Conservazione IT9330108– Dune di Guardavalle

collocazione nell'ordine dei Vertisuoli della Soil Taxonomy. Sono suoli profondi o molto profondi, con scheletro scarso, da subalcalini ad alcalini. Su alcuni terrazzi del Quaternario del basso versante tirrenico i suoli si evolvono su ricoprimenti di origine vulcanica e presentano caratteristiche peculiari. Sono suoli particolarmente soffici, di colore bruno scuro e dall'aspetto polverulento quando asciutti, risultano molto profondi e privi di scheletro, a reazione acida. Per la tassonomia americana si collocano nell'ordine degli Andisuoli. Infine, sui depositi alluvionali recenti della pianura costiera o dei principali corsi d'acqua le caratteristiche dei suoli variano in funzione della tipologia dei sedimenti. Si va da suoli a tessitura grossolana, a suoli moderatamente fini, da sottili a profondi, da calcarei a non calcarei, da subacidi ad alcalini. Queste differenze si riflettono naturalmente sulla collocazione tassonomica; infatti si rinvengono, con una certa frequenza, suoli con evidente stratificazione (*Fluventic Haploxerepts*, *Typic Xerofluvents*), suoli con spiccato comportamento "vertico" (*Haploxererts*) ed Inceptisuoli Tipici caratterizzati da un orizzonte sotto-superficiale pedogenizzato. Localmente, nelle pianure costiere sono presenti suoli con elevata salinità. In questa regione pedologica sono molto intensi i fenomeni di degrado dei suoli per erosione da attribuire, oltre che ad una gestione impropria (es. frumento in monosuccessione), alla forte aggressività delle piogge, tipica di un clima marcatamente mediterraneo ed alla particolare vulnerabilità dei suoli derivante dal substrato argilloso limoso del Pliocene. Nelle aree di pianura la principale causa di degrado può essere identificata nella cementificazione spinta che, nell'ultimo cinquantennio, ha sottratto al settore primario imponenti superfici. In particolare, la ZSC ricade in due province pedologiche: 4 e 6.

Zona Speciale di Conservazione IT9330108– Dune di Guardavalle



Inquadramento pedologico del sito, stralcio della Carta dei Suoli della Calabria

Provincia pedologica (Soil Sub Region) 4 – *Pianura fluviale, pianura costiera e terrazzi antichi del versante ionico* - Il substrato è costituito da sedimenti olocenici e pleistocenici. Principali gruppi di suoli presenti, sono: Cambisols, Fluvisols, Luvisols, Phaeozems, Vertisols, Plinthosols. L'uso del suolo prevalente è rappresentato da: seminativi irrigui, vigneti e frutteti. Ne fa parte il sistema pedologico (Great Soilscape): *pianura alluvionale*, entro cui rientra il sottosistema pedologico 4.3. Si caratterizzano per la presenza di un parent material costituito da depositi alluvionali recenti. I suoli sono da sottili a molto profondi, da moderatamente grossolani a fini, da molto calcarei a calcarei, da subcalcini ad alcalini.

L'altra provincia pedologica (Soil Sub Region) 6 – *Ambiente collinare del versante ionico* – si caratterizza per la presenza di versanti moderatamente acclivi (6-20%) a quote inferiori a 300 m s.l.m.. Il substrato è costituito da formazioni mio-plioceniche. I principali gruppi di suoli sono: Luvisols, Regosols, Calcisols, Gleysols, Leptosols, Cambisols, Phaeozems. In queste situazioni, l'uso del suolo prevalente è ad oliveto e seminativo non irriguo.

Ne fa parte il sistema pedologico (Great Soilscape) dei "rilievi collinari moderatamente acclivi, localmente terrazzati". Il parent material è costituito da sedimenti mio-pleistocenici. Su questi

Zona Speciale di Conservazione IT9330108– Dune di Guardavalle

substrati sono presenti suoli da sottili a profondi, a tessitura da grossolana a fine, da non calcarei a molto calcarei, da neutri ad alcalini. In questo sistema rientra il sottosistema pedologico 6.3.

Sottosistemi pedologici (Soilscape)						
Unità cartografica	Paesaggio	Catalogo regionale	Descrizione dei suoli	Classificazione USDA	Classificazione WRB	Capacità d'uso
4.3	Aree costituite dai depositi alluvionali recenti dei principali corsi d'acqua e delle fiumare minori del versante ionico, generalmente grossolani. Uso del suolo: agrumeto, frutteto, vegetazione ripariale	ESA 2	Associazione di: suoli a profilo Ap-Bk-BC, molto profondi, con scheletro da scarso a comune con tessitura da media a moderatamente fine, subalcalini, da moderatamente a molto calcarei, riserva idrica elevata e drenaggio buono	Fluventic Haploxerepts, fine loamy, mixed, thermic ---	Calcari-Fluvic Cambisols	IIs
		MAO 1	suoli a profilo Ap-C, sottili, con scheletro da frequente ad abbondante, a tessitura moderatamente grossolana, da subalcalini ad alcalini, calcarei, con riserva idrica bassa, drenaggio rapido	Typic Xerofluvents, loamy skeletal, mixed (calcareous), thermic	Skeleti-Calcaric Fluvisols	IIIs
6.3	Aree a morfologia ondulata caratterizzate da sedimenti argillosi e argilloso limosi del Pliocene. Uso del suolo: seminativo	VIA 1	Complesso di: suoli a profilo Ap-BCg-Cg, da sottili a moderatamente profondi, scheletro assente, a tessitura fine, estremamente alcalini, molto calcarei, con riserva idrica da moderata ad elevata, drenaggio lento	Typic Endoaquents, fine, mixed (calcareous), thermic /	Hapli-Gleyic Regosols	IVsw
		SAL 1	/	Vertic Haploxerepts, fine, mixed, thermic	Hapli-Calcaric Cambisols	IIIse
		GUA 1	suoli a profilo Ap-Bw-BCg-Cg, moderatamente profondi, a tessitura fine, con scheletro assente, alcalini, molto calcarei, con riserva idrica elevata e drenaggio mediocre	/	Vertic Calcixerepts, fine, mixed, thermic	Haplic Calcisols
			suoli a profilo Ap-Bk-Ckg, profondi, a tessitura fine, con scheletro assente, alcalini, fortemente calcarei, con riserva idrica elevata, drenaggio mediocre, con media tendenza a fessurare durante la stagione asciutta			



Zona Speciale di Conservazione IT9330108– Dune di Guardavalle

3.1.4. Descrizione climatica

Per l'inquadramento climatico e bioclimatico dell'area di studio sono stati utilizzati dati termo pluviometrici (ARPACAL – C.F.M.R.) relativi alla stazione di Soverato Marina.

Nella stazione di Soverato Marina si registrano precipitazioni medie annue di 868 mm (periodo 1927-2022) che fanno ricadere l'area nell'ombrotipo subumido inferiore del bioclima mediterraneo oceanico pluviostagionale, temperature medie annue di 19,1°C.

La media delle temperature massime giornaliere del mese più caldo (agosto) è 27,6°C, mentre la media delle temperature minime giornaliere del mese più freddo (gennaio) è 11,2°C. Il mese più piovoso risulta novembre con una media di 137 mm di pioggia.

Il tratto costiero in esame è generalmente esposto ai venti del quadrante meridionale (Scirocco e Levante) e alle mareggiate da Est.

Il trasporto sedimentario avviene nella direzione da SUD a NORD con valori netti abbastanza contenuti, i processi morfodinamici di modellamento del litorale presentano, pertanto, gradienti piuttosto contenuti.

Stazione di Soverato marina (precipitazioni)

Valori medi mensili ed annuale

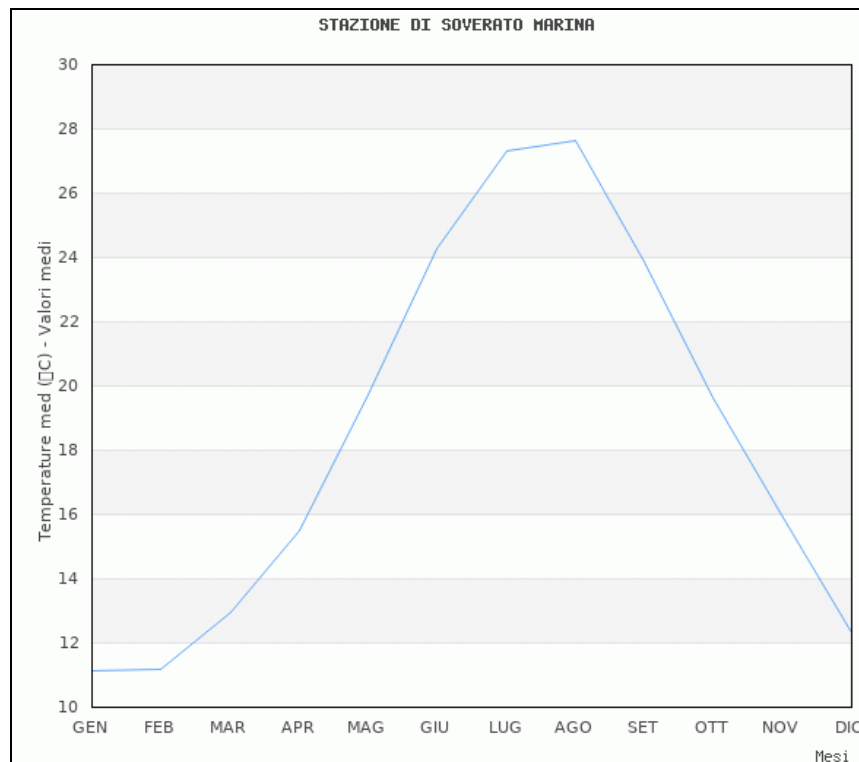
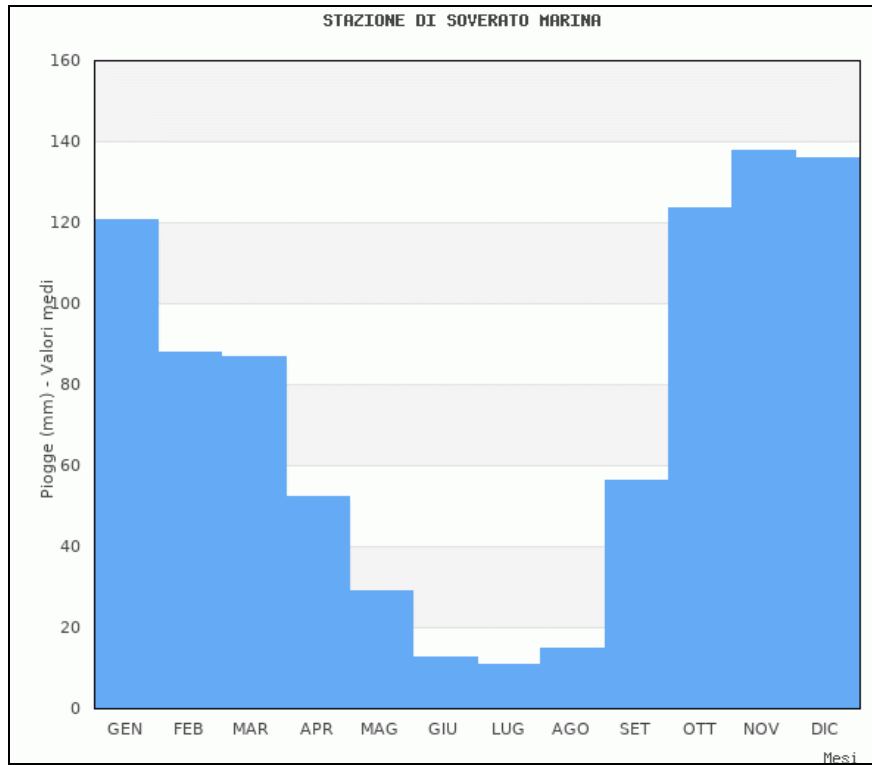
Gen	Feb	Mar	Apr	Mag	Giu	Lug	Ago	Set	Ott	Nov	Dic	Tot
118.8	88.0	86.9	52.5	29.1	12.9	11.0	15.0	56.4	123.7	137.7	135.8	868.0

Stazione di Soverato Marina (temperature)

Valori medi mensili ed annuale

Gen	Feb	Mar	Apr	Mag	Giu	Lug	Ago	Set	Ott	Nov	Dic	Med
11.2	11.2	12.9	15.5	19.7	24.3	27.4	27.6	23.8	19.7	15.9	12.3	19.1

Zona Speciale di Conservazione IT9330108– Dune di Guardavalle





Zona Speciale di Conservazione IT9330108– Dune di Guardavalle

3.1.5. Descrizione dei caratteri idrologici

L'idrografia dell'area è discretamente sviluppata e poco incisa.

Il corso d'acqua principale che attraversa la ZSC è la Fiumarella di Guardavalle, è presente inoltre una rete idrografica minore.

BACINO IDROGRAFICO	AREA (Kmq)	PERIMETRO (km)	PENDENZA MEDIA (%)	QUOTA MEDIA (m)	ORDINE HORTON
F.rella di Guardavalle	28,6	38,5	24,72	330,25	6

3.1.6. Uso del suolo

L'incremento demografico che si è verificato nell'ultimo cinquantennio nelle aree costiere dovuto all'esodo delle popolazioni locali dalle zone interne, accompagnato dalla rapida crescita delle attività economiche, sono le principali cause del depauperamento degli ecosistemi terrestri e marini. Inoltre, si è assistito negli ultimi decenni, a livello mondiale, all'incremento di diverse problematiche ambientali, quali, l'effetto serra, l'assottigliamento dello strato di ozono, la perdita di biodiversità, l'incessante esaurimento delle fonti rinnovabili e non rinnovabili, i cambiamenti climatici che devono essere interpretati come chiari ed inequivocabili segni d'insostenibilità ambientale dello sviluppo economico.

Proprio in ragione della consapevolezza e della progressiva presa di coscienza di un sistema estremamente conflittuale nelle sue evoluzioni (tra crescita economica e degrado ambientale) verso la fine del secolo scorso si è pervenuti al concetto di "sviluppo sostenibile" definito dalla Commissione Brundtland (Brundtland, 1988). L'uso del suolo rappresenta un elemento conoscitivo fondamentale per le attività di pianificazione territoriale. Essa consente infatti tanto l'individuazione della distribuzione e dell'entità delle varie destinazioni d'uso, quanto la costruzione di un quadro sintetico dei rapporti fra i vari usi del suolo. La cartografia è stata realizzata attraverso l'utilizzo integrato della fotointerpretazione da immagini aeree (Bing Maps, 2022) e di recenti studi e rilievi effettuati durante l'attività di monitoraggio delle ZSC presenti nel PNRS (2019).



Zona Speciale di Conservazione IT9330108– Dune di Guardavalle

<i>Macro-uso del suolo</i>	<i>Superficie (m²)</i>	<i>Superficie (%)</i>
Aree retrodunali con vegetazione a <i>Phragmites</i> o <i>Arundo D.</i>	33291	9,4
Duna consolidata con vegetazione a robinia	3801	1,1
Duna embrionale con vegetazione erbacea psammofila	30056	8,5
Duna stabilizzata	78869	22,4
Ex coltivi	58622	16,6
Sedimenti alluvionali dei corsi d'acqua a flusso intermittente	3317	0,9
Spiagge	144576	41,0
Strade	295	0,1
Totale complessivo	352827	100

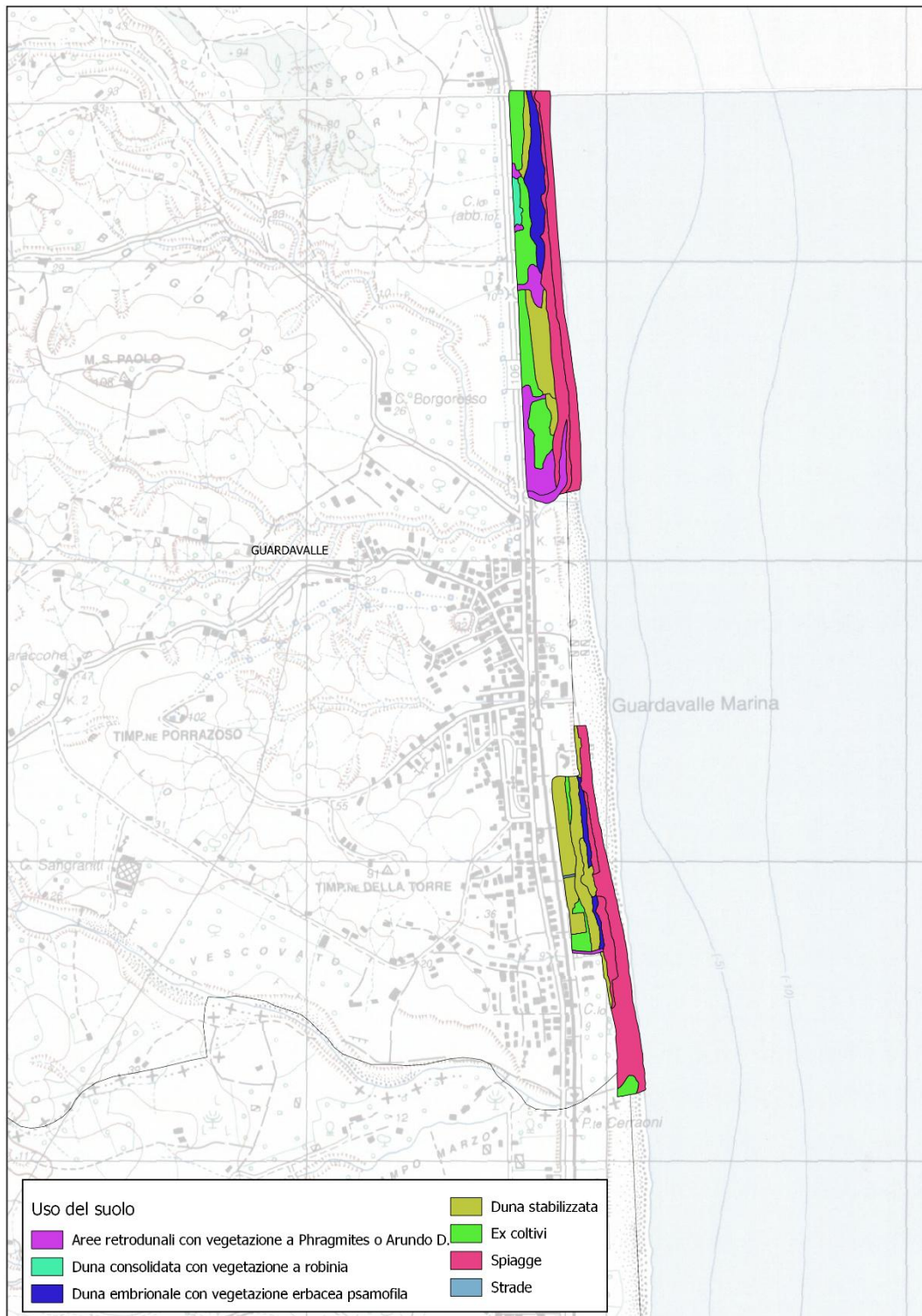
Uso del suolo della ZSC IT9330108 - Dune di Guardavalle.

La principale categoria di uso del suolo è rappresentata dalle dune che nel complesso interessano circa il 32% della superficie territoriale della ZSC, in particolare quelle più diffuse sono le dune stabilizzate con vegetazione di suffruticose perenni (12%) e quelle con presenza di un impianto di pini mediterranei (6%). Un altro elemento di notevole significato dal punto di vista paesaggistico-ambientale, è costituito dalle spiagge con sabbia e ghiaia (27%) e con presenza di vegetazione annuale e materiale spiaggiate (14%) insieme interessano circa il 41% dell'intera superficie territoriale, infine, un'altra categoria di estensione significativa è costituita dagli ex coltivi (17%).

<i>Uso dettagliato</i>	<i>Superficie (m²)</i>	<i>Superficie (%)</i>
Aree retrodunali in prossimità dell'idrografia superficiale con <i>Phragmites</i>	30850	8,7
Aree retrodunali in prossimità dell'idrografia superficiale con <i>Arundo donax</i>	2441	0,7
Duna consolidata con vegetazione a robinia	3801	1,1
Duna embrionale con vegetaz erbacea psammofila perenne e pratelli terofitici	23376	6,6
Duna embrionale con vegetazione erbacea psammofila perenne.	6680	1,9
Duna stabilizzata con impianto di pini	22491	6,4
Duna stabilizzata con vegetazione a <i>Tanmarix Africana.</i>	3384	1,0
Duna stabilizzata con vegetazione ruderale	9151	2,6
Duna stabilizzata con vegetazione suffruticose perenni	5758	1,6
Duna stabilizzata con vegetazione suffruticose perenni e sclerofille	18127	5,1
Duna stabilizzata con vegetazione suffruticose perenni e pratelli terofitici.	19958	5,7
Ex coltivi	58622	16,6
Sedimenti alluvionali dei corsi d'acqua a flusso intermittente	3317	0,9
Spiaggia con sabbia e ghiaia	96701	27,4
Spiaggia con vegetazione annuale e materiale spiaggiato	47875	13,6
Strada	295	0,1
Totale complessivo	352827	100

Uso del suolo dettagliato della ZSC IT9330108 - Dune di Guardavalle.

Zona Speciale di Conservazione IT9330108– Dune di Guardavalle



Uso del suolo della ZSC: IT9330108 - Dune di Guardavalle.



Zona Speciale di Conservazione IT9330108– Dune di Guardavalle

3.2. Descrizione biologica

Nella presente sezione è riportato il quadro conoscitivo aggiornato degli aspetti biologici a seguito dei monitoraggi eseguiti negli ultimi anni e di indagini di campo ad hoc. Il quadro naturalistico è stato quindi integrato con l'analisi dello stato di conservazione di habitat e specie. La descrizione è incentrata sugli habitat e specie di interesse comunitario unitamente a tutte le entità a priorità di conservazione.

3.2.1. Habitat

Sono di seguito dettagliate le caratteristiche biologiche del sito, che ne conferiscono il pregio naturalistico e l'elevato interesse per gli obiettivi della conservazione della biodiversità. Sono descritti con particolare dettaglio gli habitat, le relative informazioni sono state desunte dal formulario standard 2019 e dalla banca dati aggiornata durante le varie fasi dei monitoraggi.

Habitat	Descrizione	Superficie (ha)
1210	Vegetazione annua delle linee di deposito marine	2,38
2110	Dune embrionali mobili	1,7
2120	Dune mobili del cordone litorale con presenza di <i>Ammophila arenaria</i> (dune bianche)	1,7
2210	Dune fisse del litorale (<i>Crucianellion maritimae</i>)	1,86
2230	Dune con prati dei <i>Malcolmietalia</i>	0,43
2240	Dune con prati dei <i>Brachypodietalia</i> e vegetazione annua	0,49
2260	Dune con vegetazione di sclerofille dei <i>Cisto-Lavanduletalia</i>	0,9
3290	Fiumi mediterranei a flusso intermittente con il <i>Paspalo-Agrostidion</i>	0,21

Principali Habitat presenti all'interno della ZSC: IT9330108 – Dune di Guardavalle.

L'area ha un'estensione di circa 35 ettari. Si tratta di due tratti distinti di costa ricadenti nel Comune di Guardavalle, sul versante ionico calabrese nella Provincia di Catanzaro. La discontinuità è data dall'interruzione dell'insediamento urbano di Guardavalle Marina. Il sito è interessato da dune costiere mobili, dune sabbiose eoliche stabilizzate ed alluvioni mobili ciottolose e sabbiose di letti fluviali, che, soprattutto nel tratto più a Nord, conservano la sequenza di habitat tipici delle coste sabbiose, da quelli pionieri più prossimi alla linea di costa a quelli della macchia psammofila.

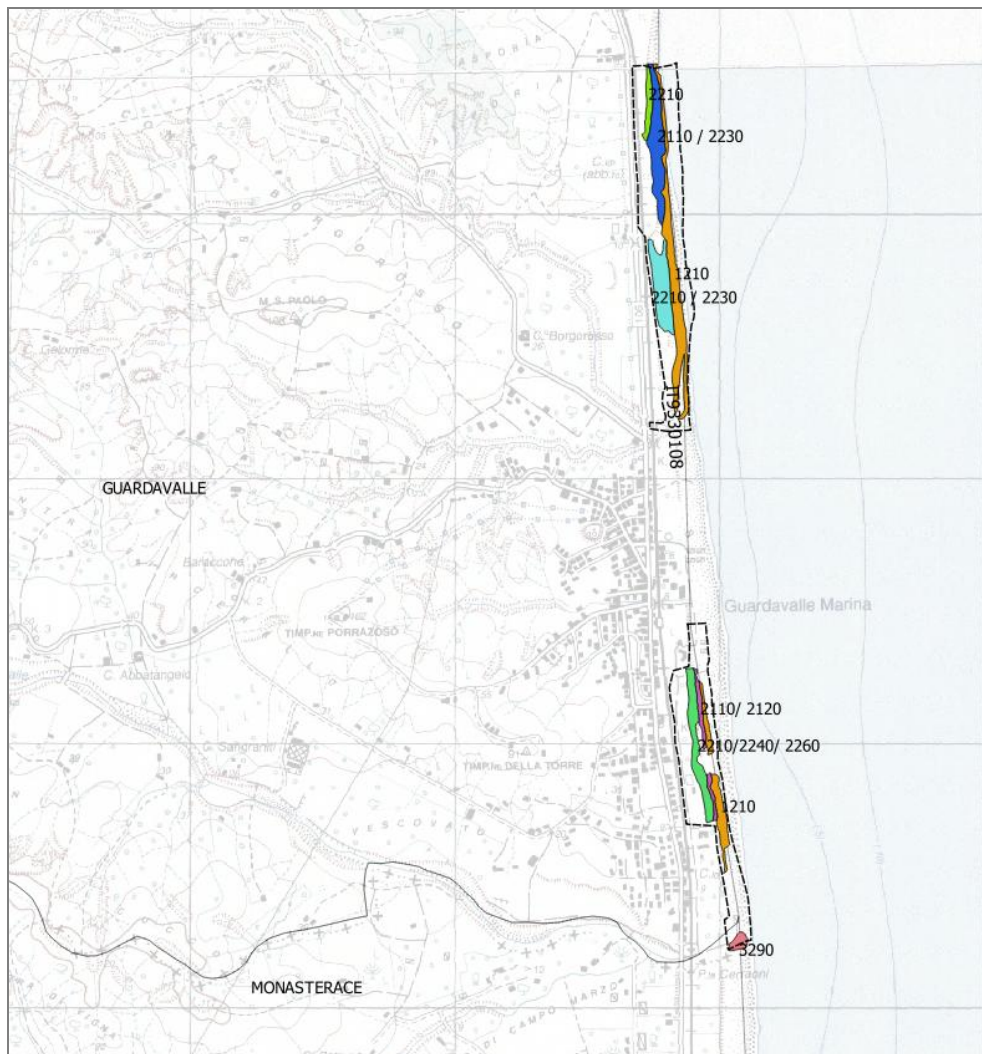
La vegetazione presente nella ZSC è quella tipica delle coste sabbiose del Mediterraneo centrale, sono presenti vari tipi di habitat psammofili, cioè delle sabbie, da quelle pioniere delle dune embrionali, fino a quelli più complessi della macchia delle dune interne.



Zona Speciale di Conservazione IT9330108– Dune di Guardavalle

Tra le specie di maggior pregio naturalistico si segnala l'efedra distachia (*Ephedra distachya*), specie considerata vulnerabile a livello nazionale, tipica dell'habitat 2210 localizzato nella parte interna e stabile della duna, dove si associa il fiordaliso cicalino (*Centaurea deusta*) e all'artemisia napoletana (*Artemisia campestris*) endemica dell'Italia meridionale tipica dei suoli sabbiosi. Nella ZSC si rinvencono altre specie rare a livello regionale e con diversi status di minaccia, tra questi si segnalano: Il giglio di mare (*Pancratium maritimum*), l'erba medica marittima (*Medicago marina*), il vilucchio marittimo (*Convolvulus soldanella*), tutte specie psammofile perenni tipiche dell'habitat 2110, che danno origine alla costituzione dei primi cumuli sabbiosi, le cosiddette "dune embrionali", dove un importante ruolo strutturale spetta alla gramigna delle spiagge (*Elymus farctus*). A mosaico con questi due habitat psammofili costituiti da specie perenni sono presenti gli habitat caratterizzati da specie annuali a ciclo primaverile, come l'habitat 2230 delle sabbie oligotrofiche, caratterizzato da panico fascicolato (*Corynephorus divaricatus*), silene nizzarda (*Silene niceensis*), lanutella comune (*Andryala integrifolia*), e romice capo di bue (*Rumex bucephalophorus*) e l'habitat 2240, che predilige substrati prevalentemente calcarei, qui si rinvencono comunità vegetali di piante annuali con il piumino (*Lagarus ovatus*), la silene colorata (*Silene colorata*) ed il paleo ginocchiato (*Festuca geniculata*). Nelle zone di accumulo di materiale organico spiaggiato si insedia l'habitat 1210, caratterizzato da comunità vegetali annuali alofile e nitrofile. Specie tipiche di questo habitat sono il ravastrello marittimo (*Cakile maritima*), il poligono marittimo (*Polygonum maritimum*) e salsola controversa (*Salsola squarrosa*). Sulle dune più interne e stabili è presente la macchia a sclerofille dell'habitat 2260 e le garighe di sostituzione della stessa macchia per incendio o per altri fenomeni di degrado. La macchia è caratterizzata da grossi arbusti sclerofilli e sempreverdi tra cui il lentisco (*Pistacia lentiscus*), il mirto (*Myrtus communis*), oltre a diverse specie lianose come l'asparago pungente (*Asparagus acutifolius*), la clematide cirrosa (*Clematis cirrhosa*) e la salsapariglia nostrana (*Smilax aspera*). Infine, lungo un piccolo corso d'acqua che delimita la parte meridionale del tratto a nord è presente l'habitat 3290 che occupa l'alveo asciutto durante buona parte dell'anno in cui permangono sporadiche pozze residue. Qui si possono incontrare alcune tipiche specie, quali i cappellini comuni (*Agrostis stolonifera*), lo zigolo infestante (*Cyperus rotundus*), il panico acquatico (*Paspalum distichum*) ed il poligono centinodia (*Polygonum aviculare*). Nella parte a sud della ZSC, a ridosso del sistema dunale, sono presenti impianti di varie specie esotiche e pini mediterranei (*Pinus pinea* e *P. halepensis*).

Zona Speciale di Conservazione IT9330108– Dune di Guardavalle



Habitat presenti nella ZSC: IT9330108 - Dune di Guardavalle.

3.2.2. Flora

Il sito include un ampio tratto di costa sabbiosa in cui si conservano ancora aspetti tipici della serie psammofila delle dune costiere. Le comunità più pioniere sono quelle intercotidali che si sviluppano sopra il livello dell'alta marea dove si verifica un accumulo di detriti, trasportati dalle correnti e dal moto ondoso, ricchi di semi vitali e in grado di rilasciare nella sabbia alcuni nutrienti. Si tratta di comunità con un basso numero di specie e copertura molto scarsa: *Cakile maritima*, *Euphorbia peplis*, *Salsola kali* sono alcune delle specie che caratterizzano queste comunità. Queste formazioni sono inquadrabili nell'associazione *Salsolo-Cakiletum maritimae* (Costa & Manz., 1981) ascrivibile alla classe *Cakiletea maritimae* (R. Tx. & Preising in R. Tx. 1950). Più internamente si rinvengono le dune primarie o dune costiere, il cui sviluppo è favorito da alcune graminacee perenni e stolonifere (in particolare *Agropyron junceum*), capaci di trattenere i granelli di sabbia spinti dal vento e di favorirne l'accumulo. Si originano così i primi bassi e discontinui cordoni dunali (dune primarie), a ridosso dei quali trova il suo optimum un'altra specie colonizzatrice e stabilizzatrice, *Ammophila arenaria*, che possiede la capacità di crescere, orizzontalmente e verticalmente, attraverso molti metri di sabbia. Tra i grossi cespi di questa

Zona Speciale di Conservazione IT9330108– Dune di Guardavalle

graminacea si insediano altre specie (*Medicago marina*, *Crucianella maritima*, *Silene nicaensis*) che contribuiscono alla stabilizzazione della duna. Queste comunità sono inquadrabili nell'associazione *Echynophoro-Elymetum farcti* della classe *Ammophiletea*.

Il consolidamento delle dune più vecchie (dune grigie) è favorito da comunità di muschi e licheni, che tendono a formare un tappeto continuo. Su questi substrati si rinvencono nel sito le comunità caratterizzate dalla presenza di *Ephedra distachya*, descritte come *Helichryso italici-Ephedretum distachyae* (Géhu et al., 1987) nell'ordine *Crucianelletalia maritimae* (Sissingh, 1974).

Procedendo verso l'interno le specie prettamente arenicole tendono a scomparire, cedendo il posto a comunità differenziate e più strutturate grazie alla presenza di specie legnose arbustive (*Pistacia lentiscus*).

Nella scheda Natura 2000 non sono segnalate specie vegetali di interesse comunitario, ma viene riportata la presenza di *Ephedra distachya* L., elemento stenomediterraneo incluso nel Libro Rosso delle Piante d'Italia come specie vulnerabile a livello nazionale. Vengono inoltre segnalate altre specie attualmente incluse nella Lista Rossa Regionale della Calabria (tabella 4).

- *Calystegia soldanella* (L.) R.Br, specie caratteristica della classe *Ammophiletea*, in Calabria diffusa in modo discontinuo sulle spiagge del versante ionico meridionale, e sporadicamente sulla costa tirrenica.
- *Pancratium maritimum* L., specie guida dell'habitat 2210 "Dune fisse del litorale del *Crucianellion maritimae*" in Calabria è diffusa in modo discontinuo sulle spiagge del versante ionico e tirrenico.
- *Medicago marina* L., specie caratteristica della classe *Ammophiletea* e dell'ordine *Ammophiletalia*. In Calabria è frequente sulle spiagge del versante ionico e del versante tirrenico. In seguito allo sfruttamento delle spiagge la specie è probabilmente scomparsa da numerose aree ed è inclusa nella Lista Rossa Regionale con lo status di basso rischio (LR).

Specie floristiche			Endemismo	Stato di protezione					
Codice	Nome scientifico	Nome comune		Dir. Habitat	CITES	Berna App. I	LR IUCN	Italia LR	Calabria LR
	<i>Convolvulus soldanella</i>	Cavolo di mare						CR	
	<i>Pancratium maritimum</i>	Giglio di mare						EN	
	<i>Ephedra distachya</i>	Efedra distachia					VU	LR	
	<i>Medicago marina</i>	Erba medica marina						LR	

Principali specie floristiche presenti nel sito.

3.2.3. Caratterizzazione agro-forestale

La ZSC è interessata nelle dune più interne e stabili dalla presenza di macchia a sclerofille e a tratti da garighe di sostituzione della stessa macchia a seguito il passaggio del fuoco o per altri fenomeni di degrado. La macchia è caratterizzata da grossi arbusti sclerofilli e sempreverdi tra cui il lentisco, il mirto, oltre a diverse specie lianose come l'asparago pungente, la clematide cirrosa e



Zona Speciale di Conservazione IT9330108– Dune di Guardavalle

la salsapariglia nostrana. Nel settore meridionale della ZSC, a ridosso del sistema dunale, sono presenti impianti di pini mediterranei.

3.2.4. Fauna

La ZSC Dune di Guardavalle protegge due tratti di costa discontinui nei pressi del comune omonimo. Entrambe le aree comprendono tratti di spiaggia con dune costiere mobili. Mentre il tratto più a nord risulta meglio conservato, mostrando un habitat più complesso e una successione ecologica che matura anche in un sistema retrodunale, il tratto a sud soffre di una maggiore pressione antropica perché situato a ridosso del centro abitato, con presenza di abitazioni residenziali, strade a ridosso della costa e attività turistico ricreative. Dal punto di vista faunistico la ZSC, come gran parte delle coste ioniche meridionali della Calabria, riveste un ruolo chiave per la riproduzione della tartaruga marina comune (*Caretta caretta*) che trova lungo queste coste i biotopi ideali per la nidificazione, facendone l'area del mediterraneo con la maggiore percentuale di nidi. Oltre alla *C. caretta*, sono censite altre comuni specie di rettili, mentre per quanto riguarda l'ornitofauna; si segnala l'importante presenza del fratino (*Charadrius alexandrinus*), che nidifica nelle aree meno disturbate dalle attività umane. Non ci sono dati sulle altre componenti faunistiche. Per estrapolare dalla checklist faunistica le specie prioritarie ai fini della gestione della ZSC sono stati quindi utilizzati i seguenti criteri di selezione:

- a) Specie di interesse comunitario ai sensi delle direttive Habitat e Uccelli;
- b) Specie inserite in liste rosse nazionali e/o regionali;
- c) Specie rare, localizzate, in declino o di elevato valore zoogeografico perché ai limiti del proprio areale.

Di seguito è riportata la legenda per la lettura delle informazioni sintetizzate nelle diverse tabelle, i contenuti degli allegati delle Direttive comunitarie e delle convenzioni internazionali, i livelli di minaccia secondo le Liste Rosse su scala globale, europea e nazionale o le categorie SPEC relativamente all'avifauna.

CATEGORIE DI PROTEZIONE

➤ Direttiva Habitat 92/43/CEE

L'Unione Europea con la Direttiva 92/43/CEE del 21 maggio 1992 relativa alla "Conservazione degli habitat naturali e seminaturali e della flora e della fauna selvatica" contribuisce a "salvaguardare la biodiversità mediante la conservazione degli habitat naturali, nonché della flora e della fauna selvatiche nel territorio europeo degli Stati membri al quale si applica il trattato".



Zona Speciale di Conservazione IT9330108– Dune di Guardavalle

Allegato	Descrizione
II	Specie animali di interesse comunitario la cui conservazione richiede la designazione di Zone Speciali di Conservazione
IV	Specie animali di interesse comunitario che richiedono una protezione rigorosa
V	Specie animali e vegetali di interesse comunitario il cui prelievo nella natura e il cui sfruttamento potrebbero formare oggetto di misure di gestione
*	Specie prioritaria

➤ **Direttiva Uccelli 2009/147/CE**

Direttiva 2009/147/CE concerne la conservazione di tutte le specie di uccelli viventi naturalmente allo stato selvatico nel territorio europeo degli Stati membri al quale si applica il trattato. Essa si prefigge la protezione, la gestione e la regolazione di tali specie e ne disciplina lo sfruttamento.

Allegato	Descrizione
I	Specie per cui sono previste misure speciali di conservazione per quanto riguarda l'habitat, al fine di garantirne la sopravvivenza e la riproduzione nella loro area di distribuzione.
II a	Specie per cui può essere permessa la caccia nella zona geografica in cui si applica la presente Direttiva
II b	Specie che possono essere cacciate negli stati per i quali esse sono menzionate
III a	Specie per cui la vendita, il trasporto per la vendita, l'offerta in vendita di esemplari vivi o morti non è vietata
III b	Specie per cui la vendita, il trasporto per la vendita, l'offerta in vendita di esemplari vivi o morti può essere permessa negli stati in cui si applica la Direttiva

➤ **Convenzione di Berna (1979) relativa alla *Conservazione della vita selvatica e dell'ambiente naturale in Europa***

Allegato II: specie di fauna rigorosamente protette

Allegato III: specie di fauna protette

LISTE DI PROTEZIONE

IUCN RED LIST

Le Liste Rosse IUCN (Unione Internazionale Conservazione Natura) sono ampiamente riconosciute a livello internazionale come il più completo e obiettivo approccio globale per valutare lo stato di conservazione delle specie animali e vegetali. La "IUCN Red List of Threatened Species" elenca le specie in pericolo di estinzione a livello mondiale. Le specie sono analizzate secondo la metodologia descritta in <http://www.iucnredlist.org/> che permette di valutare i rischi di estinzione a livello globale a cui la specie è esposta. Il grado di minaccia è definito in base a categorie e criteri ("Red list categories and criteria") internazionalmente adottati.



Zona Speciale di Conservazione IT9330108– Dune di Guardavalle

La classificazione delle specie in base alle categorie IUCN è divenuta un importante punto di riferimento per stabilire le priorità di conservazione di specie e relativi habitat.

RED LIST EU

La “European Red List” elenca le specie in pericolo di estinzione a livello europeo. Le specie sono analizzate secondo la metodologia descritta in <http://ec.europa.eu/environment/nature/conservation/species/redlist> che permette di valutare i rischi di estinzione a livello europeo a cui la specie è esposta. Da sottolineare che nel presente PdG è stata considerata la valutazione per l’area EU 25 o EU 27 (IUCN Red List EU 25/EU 27).

LISTE ROSSE NAZIONALI

Le liste rosse italiane includono le valutazioni di tutte le specie di pesci d’acqua dolce, anfibi, rettili, uccelli nidificanti, mammiferi, pesci cartilaginei, libellule, coralli, farfalle e coleotteri saproxilici, native o possibilmente native in Italia, nonché quelle naturalizzate in Italia in tempi preistorici, e parte della flora italiana e disponibili al sito <http://www.iucn.it/liste-rosse-italiane.php>.

Si riportano di seguito le categorie di rischio IUCN quali indicatori del grado di minaccia cui sono sottoposti i taxa a rischio di estinzione (le Categorie di Minaccia sono evidenziate in rosso).

Categoria	Description	Descrizione
EX	Extinct	Estinta
EW	Extinct in the wild	Estinta in ambiente selvatico
RE	Regionally Extinct	Estinta nella Regione (solo per le Liste regionali)
CR	Critically Endangered	In Pericolo Critico
EN	Endangered	In Pericolo
VU	Vulnerable	Vulnerabile
NT	Near Threatened	Quasi Minacciata
LC	Least Concern	Minor Preoccupazione
DD	Data Deficient	Carenza di Dati
NA	Not Applicable	Non Applicabile (solo per le Liste regionali)
NE	Not Evaluated	Non Valutata

Per gli Uccelli, si riporta anche la categoria SPEC, ossia Species of European Conservation Concern, individuate da BirdLife International (2017 - European birds of conservation concern: populations, trends and national responsibilities. Cambridge, UK: BirdLife International. Scaricabile all’indirizzo: www.birdlife.org/sites/default/files/attachments/European%20Birds%20of%20Conservation%20Concern_Low.pdf) sulla base del relativo *status* di conservazione globale ed europeo e secondo la proporzione dell’areale europeo rispetto a quello globale. Il sistema SPEC prevede:



Zona Speciale di Conservazione IT9330108– Dune di Guardavalle

Categoria	Descrizione
SPEC 1	Specie presenti in Europa minacciate a livello globale (CR, EN, VU or NT at global level)
SPEC 2	Specie la cui popolazione globale è concentrata in Europa e con status di conservazione sfavorevole (RE, CR, EN, VU, NT, Declining, Depleted or Rare at European level)
SPEC 3	Specie la cui popolazione globale non è concentrata in Europa ma con status di conservazione sfavorevole
Non-SPEC^E	Specie la cui popolazione mondiale è concentrata in Europa, ma il cui status è attualmente considerato favorevole
Non-SPEC	Specie la cui popolazione mondiale non è concentrata in Europa, e il cui status è attualmente considerato favorevole

Zona Speciale di Conservazione IT9330108– Dune di Guardavalle

3.2.4.1 Specie di cui all'articolo 4 della Direttiva 2009/147/CE e allegato II Direttiva 92/43/CEE

Si riportano di seguito i dati faunistici ufficiali inerenti la ZSC Dune di Guardavalle per come illustrati nel Natura 2000 Standard Data Form aggiornato al 12-2019 e il relativo stato di protezione delle specie segnalate.

Nome scientifico	Nome comune	Dir. Habitat	Dir. Uccelli	SPEC	Berna	IUCN RL global	IUCN RL EU	IUCN RL Italia
<i>Caretta caretta</i>	Tartaruga marina comune	II	-	-	II	VU	LC	EN
<i>Charadrius alexandrinus</i>	Fratino	-	I	3	II	LC	LC	EN

Tutela e conservazione delle specie riportate nel Natura 2000 Standard Data

3.2.4.2 Altre specie di interesse comunitario e conservazionistico

Nella tabella sottostante si riportano le altre specie riportate nel formulario standard.

Nome scientifico	Nome comune	Dir. Habitat	Dir. Uccelli	SPEC	Berna	IUCN RL global	IUCN RL EU	IUCN RL Italia	Natura 2000 Standard Data
<i>Hierophis viridiflavus</i>	Biacco	IV	-	-	-	LC	LC	LC	x
<i>Podarcis siculus</i>	Lucertola campestre	IV	-	-	II	LC	LC	LC	x

Tabella 1. Altre specie di interesse conservazionistico



Zona Speciale di Conservazione IT9330108– Dune di Guardavalle

3.2.4.3 Erpetofauna

Tra i rettili, l'unica specie elencata nell'allegato II della DH è la tartaruga marina comune (*Caretta caretta*) che utilizza le spiagge del sito per la nidificazione, secondo le indicazioni fornite da Caretta Calabria Conservation. Nel sito sono presenti anche alcune comuni specie elencate nell'All. IV della DH, e precisamente la lucertola comune (*Podarcis sicula*) e il biacco (*Hierophis viridiflavus*), entrambe specie diffuse e comuni considerate in buono stato di conservazione.

3.2.4.4 Avifauna

L'unica specie segnalata è il fratino (*Charadrius alexandrinus*) che nidifica nel sito.

3.2.5. Aggiornamento dei dati informativi contenuti nel Formulario Standard Natura 2000

I Formulari Standard (FS) della ZSC IT9330108 – Dune di Guardavalle, disponibili sul sito del Ministero e si riferiscono all'invio più recente alla Commissione Europea (dicembre 2019). Si riportano di seguito le specie (soli dati aggiornati) con le relative indicazioni già evidenziate, all'attualità non si hanno dati che consentono di individuare altre specie floristiche da segnalare.

Al fine di implementare le informazioni relative alla fauna presente nella ZSC Dune di Guardavalle ed aggiornare eventualmente il Formulario Standard Natura 2000, è stata effettuata un'approfondita ricerca bibliografica finalizzata al rinvenimento di eventuali rapporti tecnici e pubblicazioni scientifiche. La ricerca di dati bibliografici è stata effettuata riferendosi ai database faunistici disponibili; da dati personali inediti, forniti da naturalisti locali attivi nella porzione di territorio considerato e da sopralluoghi effettuati nell'ambito del presente lavoro. Dalla ricerca effettuata non sono emersi dati che necessitino la modifica del Formulario Standard, pertanto le tabelle 3.2 e 3.3 rimarranno invariate, come indicato di seguito.



Zona Speciale di Conservazione IT9330108– Dune di Guardavalle

Specie di cui all'articolo 4 della Direttiva 2009/147/CE e allegato II Direttiva 92/43/CEE

Specie				Popolazione				Valutazione del sito						
G	Cod	Nome	S	NP	Tipo	Dimensione		Unità	Categori a abbonda nza	Qualità dato	A/B/C/D	A/B/C		
						Min	Max						C/R/V/P	Popolazion e
R	1224	<i>Caretta caretta</i>			r				P	VP	C	B	C	B
B	A138	<i>Charadrius alexandrinus</i>			r				p	VP	C	B	C	B

NB: Nel campo “Qualità dato” (Data quality) non è previsto l’inserimento del valore “DD”, come si evince dalla leggenda stessa dei F.S., pertanto tale valore, quando presente, è stato sostituito con “VP”.

- Group: A = Amphibians, B = Birds, F = Fish, I = Invertebrates, M = Mammals, P = Plants, R = Reptiles
- S: in case that the data on species are sensitive and therefore have to be blocked for any public access enter: yes
- NP: in case that a species is no longer present in the site enter: x (optional)
- Type: p = permanent, r = reproducing, c = concentration, w = wintering (for plant and non-migratory species use permanent)
- Unit: i = individuals, p = pairs or other units according to the Standard list of population units and codes in accordance with Article 12 and 17 reporting (see reference portal)
- Abundance categories (Cat.): C = common, R = rare, V = very rare, P = present - to fill if data are deficient (DD) or in addition to population size information
- Data quality: G = 'Good' (e.g. based on surveys); M = 'Moderate' (e.g. based on partial data with some extrapolation); P = 'Poor' (e.g. rough estimation); VP = 'Very poor' (use this category only, if not even a rough estimation of the population size can be made, in this case the fields for population size can remain empty, but the field "Abundance categories" has to be filled in)



Zona Speciale di Conservazione IT9330108– Dune di Guardavalle

Altre specie importanti di flora e fauna

Specie					Popolazione			Motivazione						
G	Cod	Nome	S	NP	Dimensione		Unità	Categoria abbondanza	Allegato Habitat	Allegato Uccelli	Altre categorie			
					Min	Max		C/R/V/P			A	B	C	D
P		<i>Artemisia campestris</i> L. subsp. <i>variabilis</i> (Ten.) Greuter						P				X		
P		<i>Convolvulus soldanella</i> L.						R			X			
P		<i>Ephedra distachya</i> L. subsp. <i>distachya</i>						C			X			
R	5670	<i>Hierophis viridiflavus</i>						C	IV				X	
P		<i>Medicago marina</i> L.						C			X			
P		<i>Pancratium maritimum</i> L.						C			X			
R	1250	<i>Podarcis sicula</i>						C	IV				X	
P		<i>Polygonum maritimum</i> L.						P						X



Zona Speciale di Conservazione IT9330108– Dune di Guardavalle

- Group: A = Amphibians, B = Birds, F = Fish, Fu = Fungi, I = Invertebrates, L = Lichens, M = Mammals, P = Plants, R = Reptiles
- CODE: for Birds, Annex IV and V species the code as provided in the reference portal should be used in addition to the scientific name
- S: in case that the data on species are sensitive and therefore have to be blocked for any public access enter: yes
- NP: in case that a species is no longer present in the site enter: x (optional)
- Unit: i = individuals, p = pairs or other units according to the standard list of population units and codes in accordance with Article 12 and 17 reporting, (see reference portal)
- Cat.: Abundance categories: C = common, R = rare, V = very rare, P = present
- Motivation categories: IV, V: Annex Species (Habitats Directive), A: National Red List data; B: Endemics; C: International Conventions; D: other reasons



Zona Speciale di Conservazione IT9330108– Dune di Guardavalle

3.3. Descrizione socio-economica

3.3.1. Caratteristiche demografiche e territoriali

La Zona Speciale di Conservazione “Dune di Guardavalle” comprende due aree costiere del comune di Guardavalle.

L’area è oggetto principalmente di pressioni antropiche derivanti dal turismo balneare che popola tutta la costa, anche nei comuni limitrofi, nel periodo estivo.

La presenza antropica nell’area è data non solo dal bacino dei residenti, impiegati principalmente in servizi di commercio, alberghi e ristoranti, ma anche dai flussi turistici, fondamentali per l’economia locale. La popolazione insistente nell’intorno, calcolata sia sui comuni costieri che sui comuni immediatamente adiacenti al comune di **Guardavalle** in cui l’area in oggetto è ubicata, ammonta a 13.614 abitanti (calcolata considerando i comuni di **Guardavalle**, Monasterace, Stilo, Bivongi, Brognaturo e Santa Caterina dello Ionio).

Dall’analisi dei dati, il trend demografico appare in calo.

I comuni di **Monasterace**, **Stilo**, **Guardavalle** e **Santa Caterina dello Ionio** aderiscono al **Flag Jonio 2**, la cui mission, tra gli obiettivi specifici, prevede la creazione e rafforzamento del sistema di accoglienza mediante l’azione *Esperienze di pesca e cultura del mare*.

La fruizione delle aree è incentrata tra percorsi bizantini e fruizione delle spiagge per la balneazione.

L’analisi del territorio oggetto di studio relativa agli aspetti demografici è stata effettuata utilizzando prevalentemente dati ISTAT e consultando le fonti bibliografiche disponibili. Vengono esaminate parametri relativi ai 6 comuni prossimi all’area oggetto di tutela (**Guardavalle**, Monasterace, Stilo, Bivongi, Brognaturo e Santa Caterina dello Ionio).

La presente indagine è incentrata sulla distribuzione della popolazione residente nei comuni ricadenti nella ZSC, sulla densità, sulle tendenze demografiche, sulla presenza di stranieri.

Zona Speciale di Conservazione IT9330108– Dune di Guardavalle

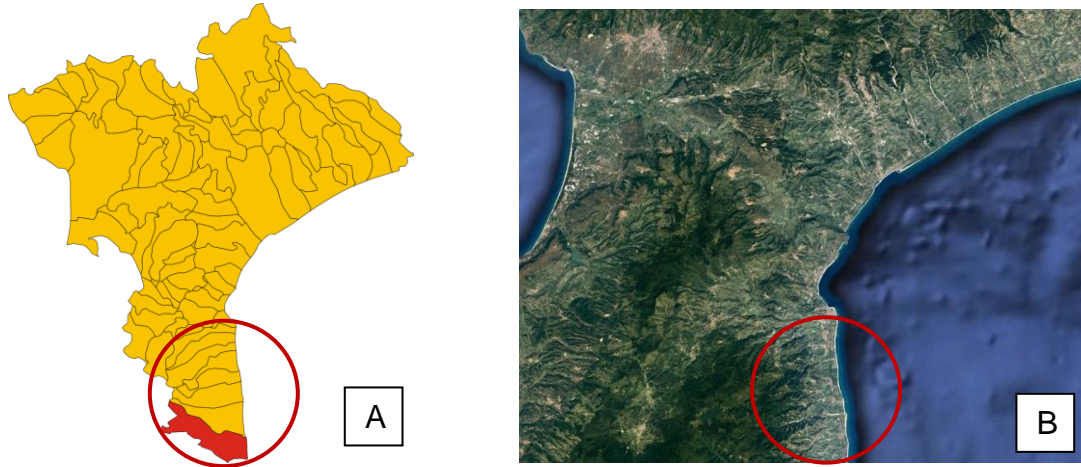


Figura: Ubicazione geografica comune di Guardavalle e comuni limitrofi. A. Immagine; B: Satellite



Figura: Ubicazione geografica comune di Guardavalle e comuni limitrofi. 1: Comune di Guardavalle; 2: Comune di Monasterace; 3: Comune di Stilo



Figura: Ubicazione geografica comune di Guardavalle e comuni limitrofi. 4: Comune di Bivongi; 5. Comune di Brognaturo; 6. Comune di Santa Caterina dello Ionio.

Zona Speciale di Conservazione IT9330108– Dune di Guardavalle

Prendendo in considerazione i dati ISTAT relativi al 1° gennaio 2022, la popolazione residente complessiva dei comuni considerati risulta come di seguito distribuita:

POPOLAZIONE RESIDENTE		
Codice Istat territorio	Comune	al 1° gennaio 2022
088065	Guardavalle	4 169
089040	Monasterace	3 315
089049	Stilo	2 390
080010	Bivongi	1 167
079014	Brognaturo	650
079117	Santa Caterina dello Ionio	1 923
	TOTALI	13 614

Tabella – FONTE: ATLANTE STATISTICO COMUNI - ISTAT 2022

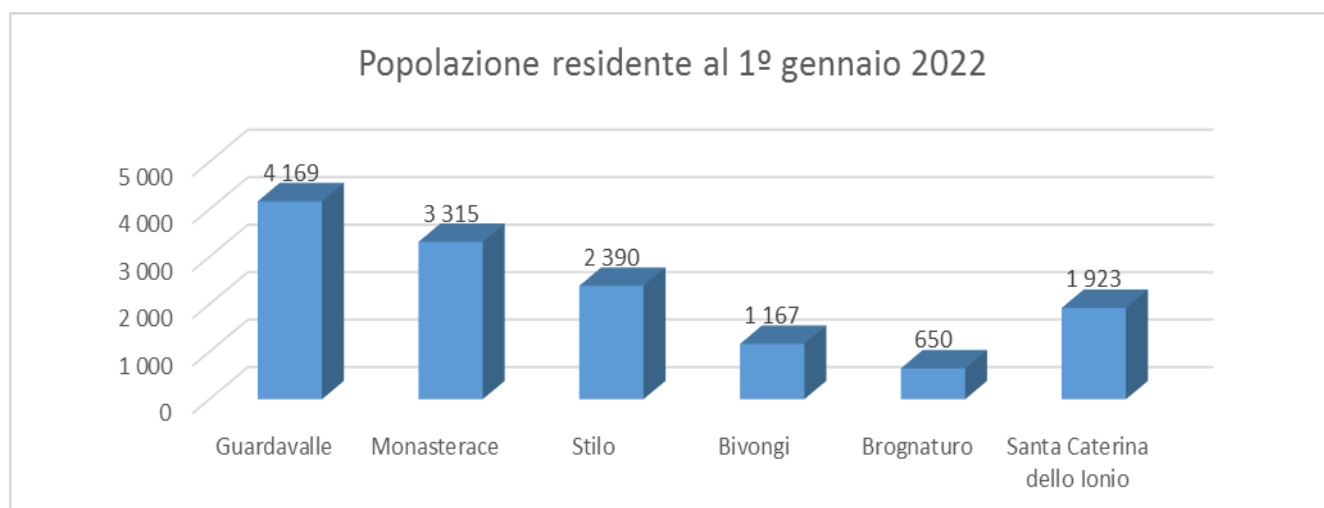
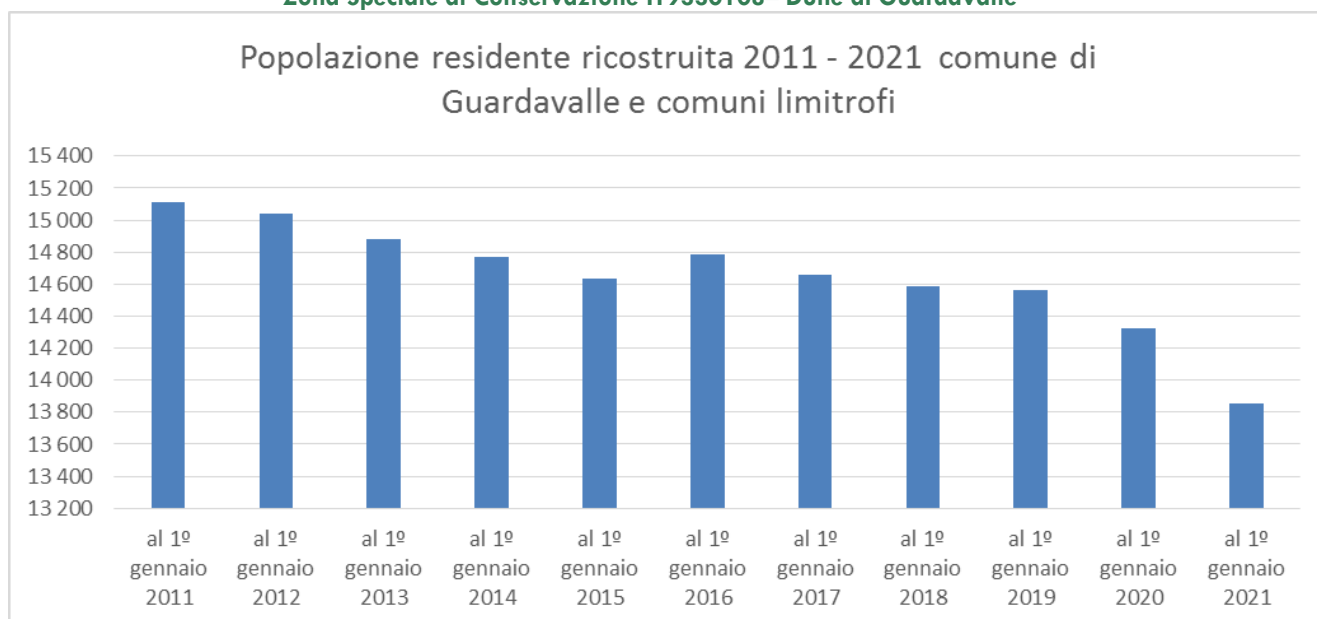


Tabella – FONTE: ATLANTE STATISTICO COMUNI - ISTAT 2022

Analizzando i dati aggregati relativi ai 9 comuni nel periodo 2011 – 2021, si nota un complessivo spopolamento dell'area.

Zona Speciale di Conservazione IT9330108– Dune di Guardavalle



FONTE: ATLANTE STATISTICO COMUNI - ISTAT 2011-2021

Complessivamente sul territorio si registra una tendenza allo spopolamento, tipica dei comuni del sud Italia.

Si rileva una scarsa incidenza degli stranieri residenti, fattore che non influenza il trend demografico già riscontrato.

STRANIERI RESIDENTI AL 1° GENNAIO		
Codice Istat territorio	Comune	al 1° gennaio 2022
088065	Guardavalle	160
089040	Monasterace	309
089049	Stilo	24
080010	Bivongi	31
079014	Brognauro	57
079117	Santa Caterina dello Ionio	173
TOTALI		754

Tabella – FONTE: ATLANTE STATISTICO COMUNI - ISTAT 2022

3.3.2. Caratteristiche occupazionali e produttive

L'analisi si prefigge lo scopo di inquadrare in maniera schematica le dinamiche occupazionali che caratterizzano il tessuto economico della zona, in modo da rendere più agevole l'individuazione di punti di forza, di debolezza, di opportunità che possano incidere sul territorio oggetto di studio.

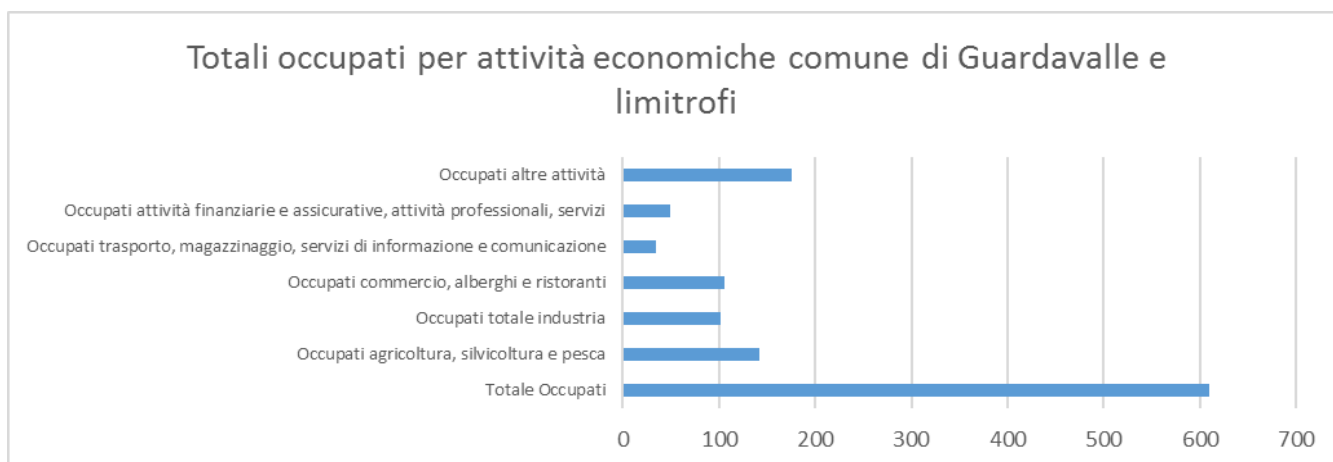
Zona Speciale di Conservazione IT9330108– Dune di Guardavalle

INDICATORI RELATIVI AL LAVORO ANNO 2011 (Valori Percentuali)					
Codice Istat territorio	Comune	tasso di occupazione	tasso di attività	tasso di disoccupazione	tasso di disoccupazione giovanile
088065	Guardavalle	33.57	44.66	24.82	57.87
089040	Monasterace	36.46	42.7	14.61	45
089049	Stilo	40.42	43.78	7.67	22.45
080010	Bivongi	33.09	37.7	12.23	42.86
079014	Brognauro	34.14	41.38	17.5	57.14
079117	Santa Caterina dello Ionio	33.03	40.73	18.91	44.44

Tabella – FONTE: ATLANTE STATISTICO COMUNI - ISTAT 2011

OCCUPATI PER SEZIONI DI ATTIVITA' ECONOMICA 2011								
Codice Istat territorio	Comune	Totale Occupati	Occupati agricoltura, silvicoltura e pesca	Occupati totale industria	Occupati commercio, alberghi e ristoranti	Occupati trasporto, magazzino, servizi di informazione e comunicazione	Occupati attività finanziarie e assicurative, attività professionali, servizi	Occupati altre attività
088065	Guardavalle	1 348	367	274	233	56	116	302
089040	Monasterace	1 052	291	147	183	52	91	288
089049	Stilo	903	371	171	105	60	34	162
080010	Bivongi	409	95	78	46	12	24	154
079014	Brognauro	198	52	19	27	6	10	84
079117	Santa Caterina dello Ionio	609	142	102	106	34	49	176
	TOTALI	2119	1318	791	700	220	324	1166

Tabella – FONTE: ATLANTE STATISTICO COMUNI - ISTAT 2011



FONTE: ATLANTE STATISTICO COMUNI - ISTAT 2011



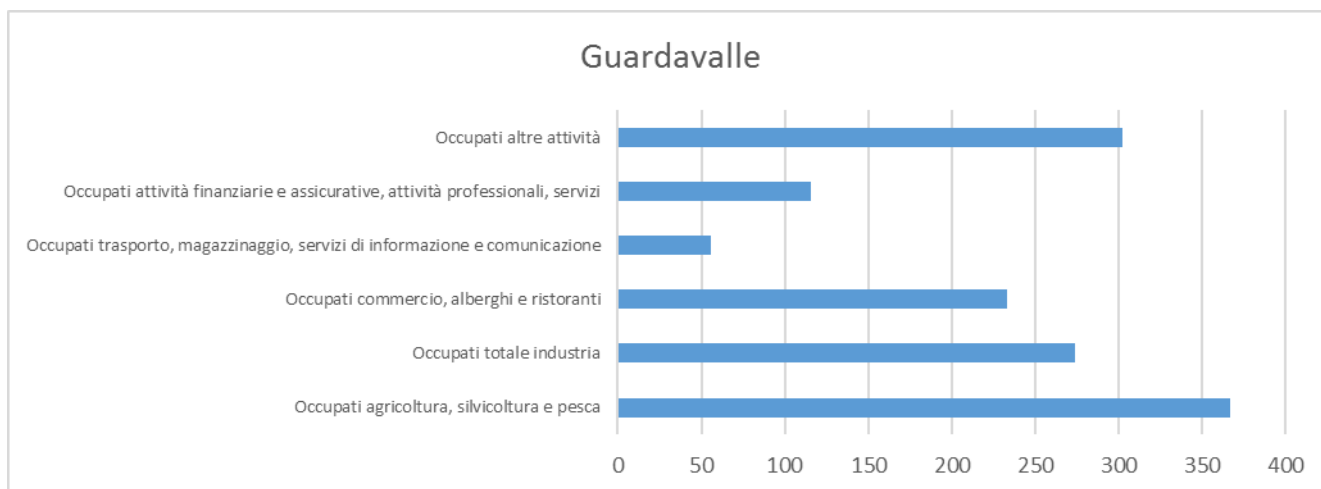
Zona Speciale di Conservazione IT9330108– Dune di Guardavalle

Dall’analisi dei dati STORICI, emerge come il numero di occupati in agricoltura, silvicoltura e pesca abbia un impatto rilevante rispetto al totale.

In dettaglio, dall’analisi dei singoli comuni, emerge come il settore agricolo sia seguito dal settore turistico ricettivo, a sua volta seguito dal comparto industriale. Tali dati risultano rilevanti in funzione delle valutazioni in merito alla pressione antropica sull’area di riferimento. Si riportano di seguito i valori numerici sul totale occupati suddivisi per comune e per categoria ed i dettagli dei settori economici preponderanti.

COMUNE DI GUARDAVALLE

L’agricoltura si basa sulla produzione di cereali, frumento, foraggi, ortaggi, olivo e frutta, in particolare uva e agrumi; si allevano bovini, suini, ovini, caprini, equini e avicoli. L’industria è costituita da aziende che operano nei comparti: alimentare, edile, metallurgico e della lavorazione del legno. Il terziario si compone di una sufficiente rete commerciale e dell’insieme dei servizi che comprendono anche attività di consulenza informatica, valido supporto per l’economia locale. Le strutture ricettive offrono possibilità sia di ristorazione che di soggiorno.



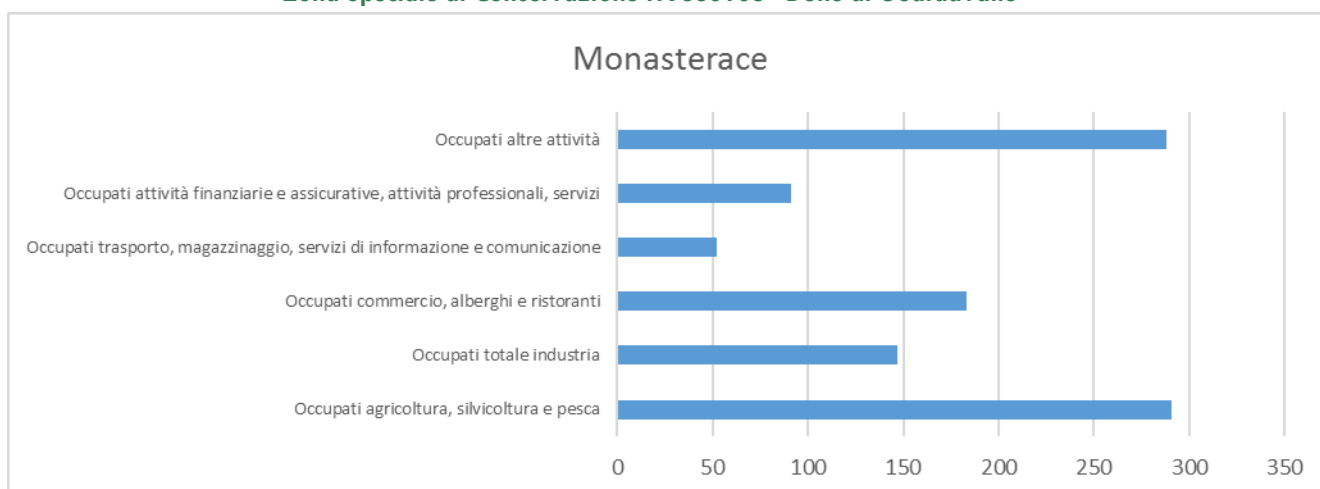
FONTE: ATLANTE STATISTICO COMUNI - ISTAT

COMUNE DI MONASTERACE

L’agricoltura, basata sulla produzione di cereali, frumento, ortaggi, olive, uva, agrumi e altra frutta, è integrata dall’allevamento di bovini, suini, ovini, caprini, equini e avicoli. Le strutture ricettive offrono possibilità sia di ristorazione che di soggiorno. L’industria è costituita da piccole aziende che operano nei comparti alimentare, edile, metallurgico, del vetro, dei materiali da costruzione e della fabbricazione di laterizi. Il terziario si compone di una sufficiente rete commerciale e dell’insieme dei servizi.



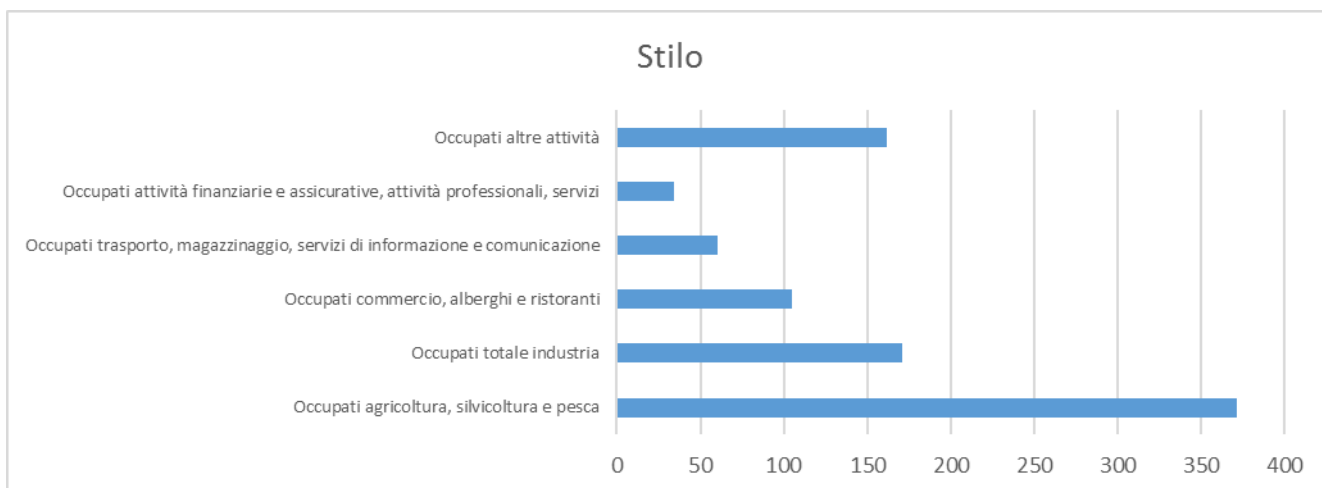
Zona Speciale di Conservazione IT9330108– Dune di Guardavalle



FONTE: ATLANTE STATISTICO COMUNI - ISTAT

COMUNE DI STILO

Si producono cereali, frumento, foraggi, ortaggi, olive e frutta, soprattutto uva e agrumi; si allevano bovini, suini, ovini, caprini, equini e avicoli. L'industria è costituita da piccole aziende che operano nei comparti alimentare (tra cui quello della lavorazione e conservazione di frutta e ortaggi), edile e dei materiali da costruzione. Una modesta rete commerciale, assicurazioni e fondi pensione completano il panorama del terziario. Le strutture ricettive offrono possibilità sia di ristorazione che di soggiorno.



FONTE: ATLANTE STATISTICO COMUNI - ISTAT

COMUNE DI BIVONGI

L'agricoltura, basata sulla produzione di cereali, ortaggi, olive, uva, agrumi e altra frutta, è integrata dall'allevamento di bovini e caprini. L'industria è costituita da qualche piccola azienda edile e metallurgica. Una rete distributiva, di dimensioni non rilevanti ma sufficiente a soddisfare le esigenze primarie della comunità, completa il panorama del terziario. Le strutture ricettive offrono possibilità di ristorazione ma non di soggiorno.



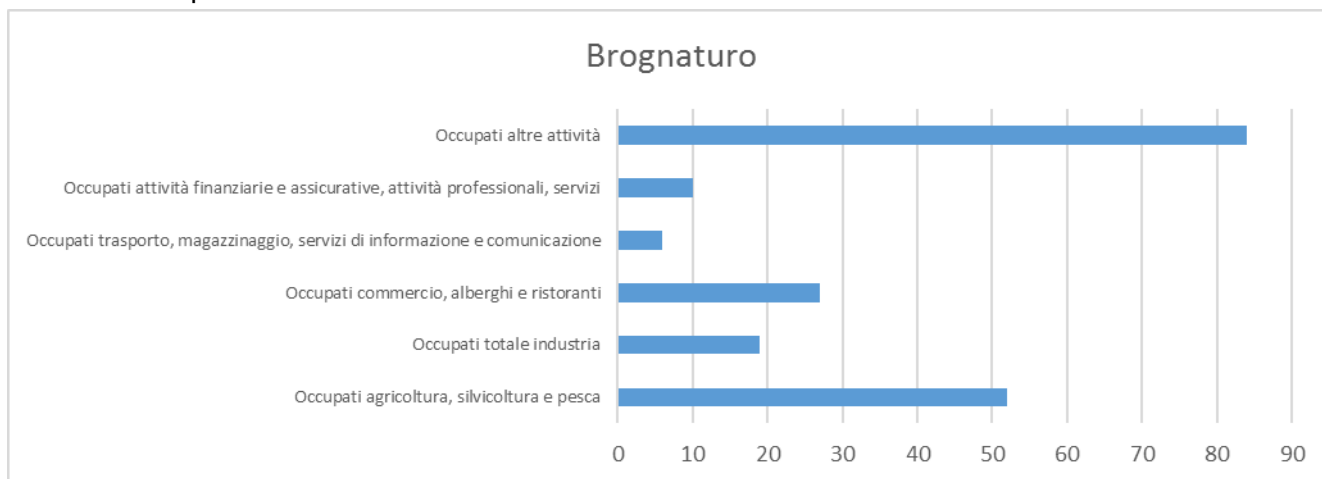
Zona Speciale di Conservazione IT9330108– Dune di Guardavalle



FONTE: ATLANTE STATISTICO COMUNI - ISTAT

COMUNE DI BROGNATURO

L'agricoltura, basata sulla produzione di cereali e frumento, è integrata dall'allevamento di suini, ovini e caprini. L'industria è limitata, pressoché assente. Tra i prodotti dell'artigianato spiccano le pipe, famose in tutto il mondo. Una rete distributiva, di dimensioni non rilevanti ma sufficiente a soddisfare le esigenze primarie della popolazione, completa il panorama del terziario. La capacità ricettiva è limitata alla sola ristorazione. L'assenza di una farmacia costringe gli abitanti a rivolgersi altrove anche per i servizi sanitari di base.



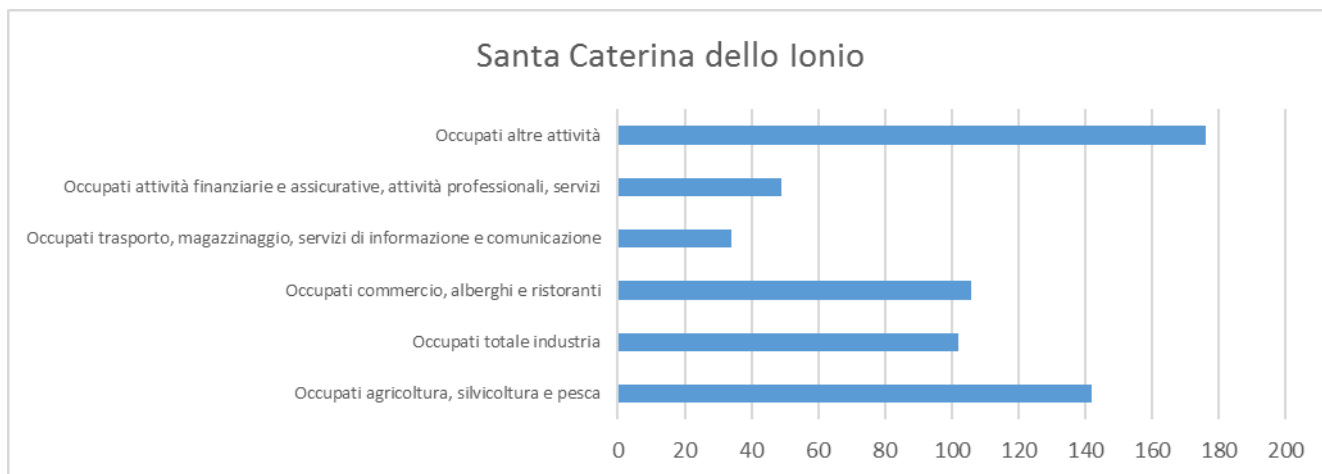
FONTE: ATLANTE STATISTICO COMUNI - ISTAT

COMUNE DI SANTA CATERINA DELLO IONIO

L'agricoltura, basata sulla produzione di cereali, frumento, foraggi, ortaggi, olivo, uva, agrumi e altra frutta, è integrata dall'allevamento di bovini, ovini e caprini. L'industria è costituita da piccole aziende che operano nei comparti: alimentare, edile e della lavorazione del legno. Il terziario si compone della rete commerciale (di dimensioni non rilevanti ma sufficiente a soddisfare le esigenze primarie della comunità) e dell'insieme dei servizi, che non comprendono quello bancario. Le strutture ricettive offrono possibilità di ristorazione e di soggiorno.



Zona Speciale di Conservazione IT9330108– Dune di Guardavalle



FONTE: ATLANTE STATISTICO COMUNI - ISTAT

3.3.3. Regime delle proprietà (pubblico-privato)

Dall'analisi svolta indagando il Sistema Sister dell'Agenzia delle Entrate, l'area di tutela risulta per circa il 62% della sua estensione di proprietà pubblica (circa 29,95 ha) e per circa il 38% di proprietà privata (circa 13,1ha).

3.3.4. Industria, commercio e attività imprenditoriali in genere

Dall'analisi dei dati storici, i settori preponderanti a livello imprenditoriale risultano (numero >40 su totale area indagata pari a 6 comuni):

- Attività manifatturiere;
- Costruzioni;
- Commercio all'ingrosso e al dettaglio riparazione di autoveicoli e motocicli;
- Attività dei servizi di alloggio e di ristorazione;
- Attività professionali, scientifiche e tecniche.

Forma giuridica	TOTALI	GUARDAVALLE	MONASTERACE	STILO	BIVONGI	BROGNATURO	SANTA CATERINA DELLO IONIO
Ateco 2007							
totale	801	279	219	113	65	18	107
agricoltura, silvicoltura e pesca	9	4	1	..	1	3	..
estrazione di minerali da cave e miniere	1	1
attività manifatturiere	78	25	18	15	9	1	10
fornitura di energia elettrica, gas, vapore e aria condizionata	0
fornitura di acqua reti fognarie, attività di gestione dei rifiuti e risanamento	1	1



Zona Speciale di Conservazione IT9330108– Dune di Guardavalle

costruzioni	120	54	20	15	9	2	20
commercio all'ingrosso e al dettaglio riparazione di autoveicoli e motocicli trasporto e magazzinaggio	284	95	90	39	23	3	34
attività dei servizi di alloggio e di ristorazione	21	5	7	6	1	..	2
servizi di informazione e comunicazione	78	26	16	12	7	3	14
attività finanziarie e assicurative	3	2	1
attività immobiliari	8	4	2	..	1	..	1
attività professionali, scientifiche e tecniche	4	..	2	1	1
nolegg, agenzie di viaggio, servizi di supporto alle imprese	112	36	32	15	12	6	11
istruzione	15	7	4	2	2
sanità e assistenza sociale	2	1	1
attività artistiche, sportive, di intrattenimento e divertimento	33	9	11	4	2	..	7
altre attività di servizi	6	3	2	1
	26	7	12	2	5

Appare evidente come di commercio all'ingrosso ed al dettaglio, seguito immediatamente da attività di costruzioni ed attività professionali, scientifiche e tecniche, abbiano un peso rilevante sull'economia dell'area. Seguono attività di servizi di alloggio e ristorazione e manifatturiere. Peso poco rilevante hanno invece le altre attività.

3.3.5. Fruizione e turismo

L'area in oggetto fa parte dell'itinerario BIZANTINO E DELLE PRE-SERRE che comprende i comuni di Guardavalle, Monasterace, Stilo, Pazzano, Bivongi, Guardavalle e dell'itinerario della Locride. Si riscontra la presenza di un numero limitato di lidi balneari lungo la costa, che resta quindi liberamente fruibile

3.4. Descrizione del paesaggio

La ZSC è compresa all'interno dell'Ambito Paesaggistico Territoriale Regionale (APTR) 7 "Il soveratese" nello specifico nell'Unità Paesaggistica Territoriale Regionale (UPTR) 7.a "Il soveratese, individuati nel QTRP.

Il sito è sottoposto al vincolo paesaggistico ai sensi del Dlgs 42/2004, art. 142 comma 1 lettera a.

Il sito comprende un tratto di costa ricadente nel comune di Guardavalle, sul versante jonico calabrese, delimitando un lembo residuo di spiaggia con dune costiere ben conservate, su cui si può ancora osservare la serie vegetazionale completa tipica delle coste sabbiose a partire dalle fitocenosi pioniere delle dune embrionali, proseguendo con le comunità man mano più complesse delle dune interne, per finire agli habitat retrodunali.



Zona Speciale di Conservazione IT9330108– Dune di Guardavalle

3.5. Descrizione dei valori archeologici, architettonici e culturali

L'area ZSC Dune di Guardavalle non presenta particolari valori archeologici, architettonici e culturali.

3.6. Descrizione urbanistica

Nell'ambito delle attività svolte per descrivere il piano urbanistico e programmatico è stata realizzata la raccolta dei dati esistenti relativi agli strumenti di pianificazione dei diversi livelli amministrativi che interessano l'area della ZSC. Per quanto riguarda la pianificazione di livello provinciale, è stato acquisito il PTCP della Provincia di Catanzaro¹. La ZSC ricade all'interno dell'Ambito Territoriale – Jonio Basso (figura 1).

¹ approvato con Delibera del Consiglio Provinciale n.5 del 20.02.2012.

Zona Speciale di Conservazione IT9330108– Dune di Guardavalle

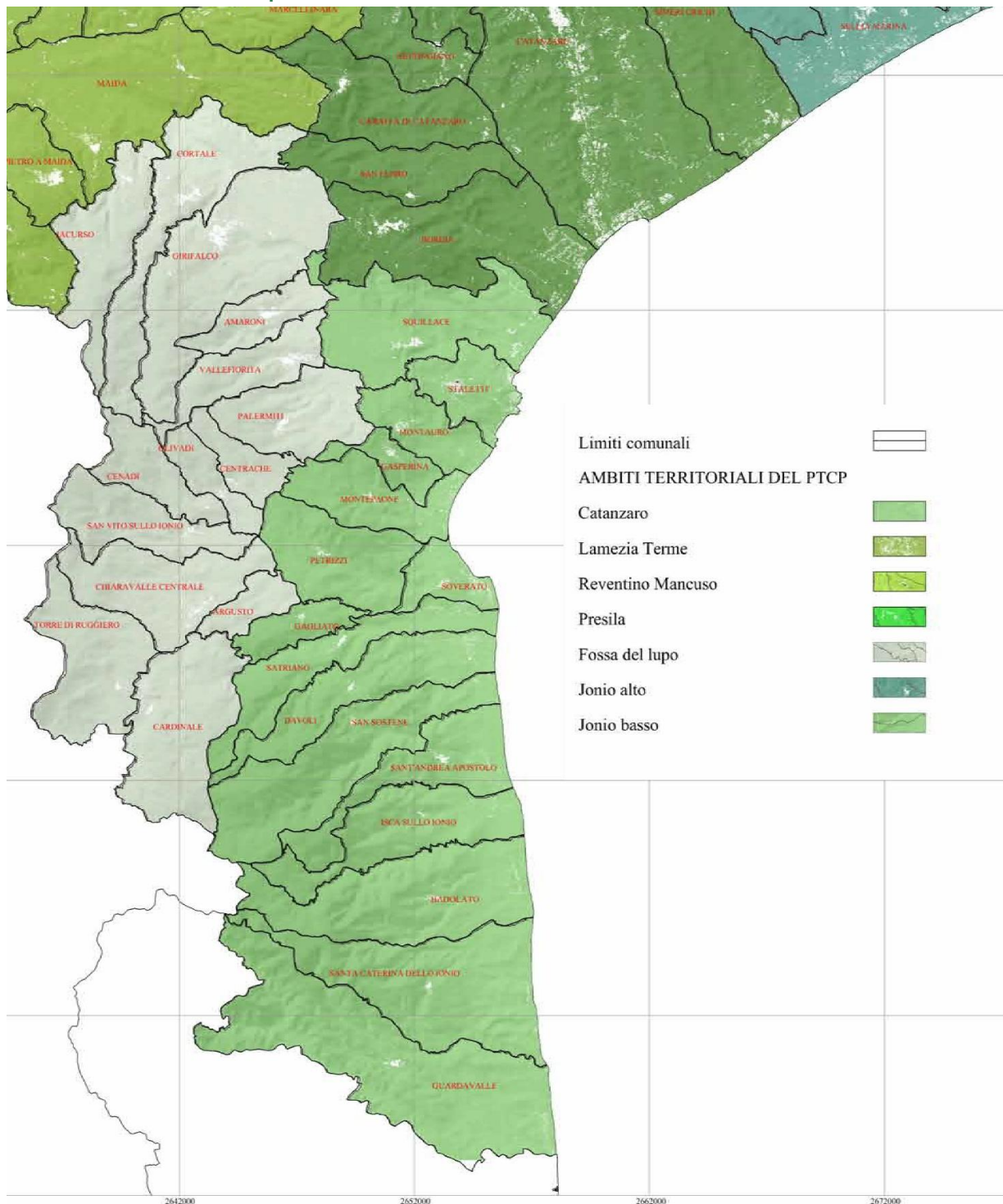


Figura 1 Stralcio della carta del PTCP di Catanzaro Tav. A.10 Ambiti di paesaggio



Zona Speciale di Conservazione IT9330108– Dune di Guardavalle

Per quanto riguarda la pianificazione comunale, l'area ZSC insiste sul Comune di Guardavalle. Il Comune di Guardavalle è dotato di Piano Regolatore Generale adottato con D.C. n.2 del 28/02/1988 e successivamente approvato con Decreto del Presidente della Regione Calabria n. 1753 del 5 Novembre 1990. Il PRG non da nessuna indicazione sulla area ZSC.

3.7. Gli Strumenti di Programmazione a supporto della conservazione della ZSC

A dicembre 2022, la Commissione Europea ha approvato il POR Calabria 2021-2027, con una dotazione finanziaria di oltre 3,17 miliardi di euro. Nel marzo 2023 la Giunta regionale ha approvato il nuovo POR Calabria 2021-2027 il cui testo base è stato oggetto della procedura prenegoziale con i Servizi della Commissione europea, e condiviso con il partenariato istituzionale e socioeconomico.

Obiettivi e strumenti del POR Calabria 2021-2027

La logica che presiede il POR 2021-27 è basata a livello regionale sui 5 obiettivi prioritari stabiliti dall'UE per i quali si procederà nel corso della realizzazione del programma a stabilire obiettivi specifici, azioni e dotazione finanziaria. I 5 obiettivi di *policy* del POR Calabria 2021-27 sono:

1. Una Calabria più intelligente-Competitività e Innovazione;
2. Una Calabria più verde- Clima ed Energia, Risorse naturali ed Economia circolare;
3. Una Calabria più connessa – Reti, Trasporti e Logistica;
4. Una Calabria più sociale – Occupazione, Competenze ed Inclusione sociale;
5. Una Calabria più vicina ai cittadini – Sviluppo dei territori e Capacità' amministrativa.

Il Documento di Indirizzo Strategico Regionale, per la Programmazione 2021/2027", approvato con DGR n. 168 del 3 maggio 2021 avente ad oggetto "Preso atto degli indirizzi strategici regionali per il negoziato sulla programmazione delle politiche europee di sviluppo 2021-2027, individua gli Obiettivi di Policy (OP), riconducendo gli stessi ai *global goals* già presenti nell'Agenda 2030 per lo Sviluppo Sostenibile, sottoscritto nel settembre 2015 dai governi dei 193 Paesi membri dell'ONU. I 17 Obiettivi per lo Sviluppo Sostenibile – Sustainable Development Goals, SDGs sono pertanto, per la Regione Calabria, declinati nei 5 Obiettivi di Policy.

In dettaglio, il sistema Rete Natura 2000 trova coerenza con i seguenti SDGs:



Obiettivo 14 - Conservare e utilizzare in modo durevole gli oceani, i mari e le risorse marine per uno sviluppo sostenibile



Obiettivo 15 - Proteggere, ripristinare e favorire un uso sostenibile dell'ecosistema terrestre



Zona Speciale di Conservazione IT9330108– Dune di Guardavalle

Dall'analisi del documento, emerge come gli obiettivi 14 e 15 siano declinati nell'Obiettivo di policy 2 all'interno dell'obiettivo specifico della proposta di regolamento n. 7 - Rafforzare la biodiversità, le infrastrutture verdi nell'ambiente urbano e ridurre l'inquinamento".

Tra le priorità strategiche del documento, nell'ambito della *Crescita e competitività delle PMI*, il documento individua "Diversificare il sistema d'offerta turistica con forme innovative di ricettività turistica. Lo sviluppo del prodotto turistico avverrà anche attraverso l'introduzione di forme innovative e creative di ricettività o dei servizi ad essa annessi (**es. iniziativi eco-compatibili nelle aree protette e di interesse paesaggistico**) e di nuovi modelli per raccontare le identità dei territori".

Appare quindi immediato come all'interno di tale priorità possano, in fase attuativa, trovare spazio misure atte a coniugare la presenza turistica nelle aree d'interesse con le misure di tutela e salvaguardia necessarie al fine di preservarne le peculiarità.

Atteso peraltro che proprio l'**Obiettivo di Policy 2**, declinato in una "Calabria più Verde", rappresenta un'opportunità su cui la Regione intende puntare con decisione, mettendo in campo una strategia innovativa, coerente con il quadro regolatorio comunitario e con gli indirizzi internazionali in materia, basata sull'efficientamento energetico del patrimonio pubblico, l'incentivazione alla produzione di energia da fonti rinnovabili, la transizione da un modello di sviluppo basato sull'economia lineare ad un modello di tipo circolare, **la valorizzazione delle risorse naturali per la promozione di nuove forme di fruizione delle aree protette e del turismo sostenibile.**

all'interno del **DISR** (Documento d'indirizzo strategico regionale) per la programmazione 2021-2027² sono inoltre riportate le linee d'indirizzo del PAF, nell'ambito della quale, sull'OP 2 (Obiettivo di Policy 2), al paragrafo 4.1.4, si cita testualmente:

"Il PAF rappresenta un modello di Gestione integrata dei diversi fondi comunitari: Fondo Europeo per lo Sviluppo Regionale, Fondo Europeo Agricolo per lo Sviluppo Rurale, Fondo Europeo per gli Affari Marittimi e per la Pesca, Fondo Sociale Europeo. Le singole azioni previste sono distinte in "misure orizzontali", "misure di mantenimento e/ripristino di specie ed habitat relativi a Rete Natura 2000 o ad infrastrutture verdi", "misure aggiuntive specie-specifiche". Per ciascuna misura sono stati definiti gli ambiti territoriali di intervento, la tipologia di azione e le risorse finanziarie necessarie, nonché il Fondo europeo di riferimento. Complessivamente il PAF Calabria 2021- 2027 prevede l'utilizzo di circa 92 milioni di euro a gravare su FEASR, FESR, FSE, FEAMP".

² Deliberazione di giunta Regione Calabria n. 505 della seduta del 30/12/2020, recate oggetto: "Preso atto degli indirizzi strategici regionali per il negoziato sulla programmazione delle politiche europee di sviluppo 2021-2027. Avvio del percorso di definizione del POR Calabria FESR/FSE 2021/2027" e successiva Deliberazione n. 168 della seduta del 03.05.2021 recante oggetto: "Preso atto degli indirizzi strategici regionali per il negoziato sulla programmazione delle politiche europee di sviluppo 2021-2027. Avvio del percorso di definizione del POR Calabria FESR/FSE 2021/2027. Modifica ed integrazioni della DGR 505 del 30.12.2020".



Zona Speciale di Conservazione IT9330108– Dune di Guardavalle

Il quadro regolamentare che disciplina il ciclo di programmazione dei fondi UE per il periodo 2021-2027 (approvato il 17 marzo 2023), ha introdotto le c.d. condizioni abilitanti per l'accesso ai fondi, nell'ambito dell'obiettivo strategico OP2. Nello specifico:

Obiettivo strategico OP2: Un'Europa resiliente, più verde e a basse emissioni di carbonio ma in transizione verso un'economia a zero emissioni nette di carbonio attraverso la promozione di una transizione verso un'energia pulita ed equa, di investimenti verdi e blu, dell'economia circolare, dell'adattamento ai cambiamenti climatici e della loro mitigazione, della gestione e prevenzione dei rischi nonché della mobilità urbana sostenibile.

Obiettivo specifico RSO 2.7: Rafforzare la protezione e la preservazione della natura, la biodiversità e le infrastrutture verdi, anche nelle aree urbane, e ridurre tutte le forme di inquinamento.

Condizione abilitante 2.7: Quadro di azioni elencate per priorità per le misure di conservazione necessarie, che implicano il cofinanziamento dell'Unione.

Criteri di adempimento: Per gli interventi a sostegno di misure di conservazione della natura in relazione ai siti Natura 2000 che rientrano nell'ambito di applicazione della direttiva 92/43/CEE del Consiglio: è stato predisposto un quadro di azione prioritaria conformemente all'articolo 8 della direttiva 92/43/CEE, che comprende tutti gli elementi richiesti dal modello del quadro di azione prioritaria per il periodo 2021-2027 concordato tra la Commissione e gli Stati membri, compresa l'individuazione delle misure prioritarie e la stima del fabbisogno di finanziamento.

Documenti di riferimento/Informazioni per il CdS:

Documento di riferimento Regionale: **Quadro delle azioni prioritarie d'intervento per l'attuazione di Natura 2000 (PAF)** - approvato il 14 luglio 2020 e notificato alla Commissione europea tramite la Rappresentanza permanente a Bruxelles dal Ministero della Transizione Ecologica con nota del prot. N. 249503 del 29/07/2020. Il PAF è stato implementato conformemente al modello del quadro di azione prioritaria per il periodo 2021-2027 concordato tra la Commissione e gli Stati membri e, pertanto, il criterio di adempimento della condizione abilitante risulta superato.

In particolare, nel PAF sono stati sviluppati i seguenti contenuti principali:

- Un'analisi dello stato attuale di Natura 2000;
- Il fabbisogno di finanziamenti dedicati alla Rete Natura 2000 per il periodo 2014-2020;
- Le misure prioritarie per la Rete Natura 2000 per il 2021-2027 e le necessità di finanziamento, che comprendono le misure orizzontali e i costi amministrativi legati a Natura 2000; Misure per mantenere e ripristinare il buono stato dei siti, attuate all'interno e all'esterno dei siti Natura 2000 (acque marine e costiere; brughiere e macchie; torbiere alte, paludi e labbri; prati; altri agroecosistemi; aree boschive e foreste; habitat rocciosi, dune e terreni raramente piantati; habitat di acqua dolce; altro);
- Ulteriori misure specifiche per le specie non legate a specifici ecosistemi o habitat:

Quadro delle azioni prioritarie d'intervento regionali (PAF), i Piani di Gestione e le Misure di Conservazione della Rete Natura 2000 e i Piani dei Parchi.



Zona Speciale di Conservazione IT9330108– Dune di Guardavalle

Coniugare gli interventi di tutela e rigenerazione dei sistemi naturali e delle loro diverse componenti ambientali con i processi di valorizzazione e fruizione sostenibile dei parchi e delle aree protette regionali. Si punterà esclusivamente su interventi green ecocompatibili, che possano garantire l'equilibrio tra intervento antropico e contesto naturale, nonché sull'informazione e sensibilizzazione ambientale. La scelta delle sovvenzioni, come forma di finanziamento principale, è motivata dalla natura esclusivamente pubblica degli interventi e dalla natura pubblica dei beni/servizi sui quali gli interventi insistono non alterando le regole della concorrenza e non generando selettivamente risparmi o guadagni per il settore privato.

Per l' Obiettivo specifico RSO 2.7: Rafforzare la protezione e la preservazione della natura, la biodiversità e le infrastrutture verdi, anche nelle aree urbane, e ridurre tutte le forme di inquinamento (FESR) sono individuate le azioni.

Azione 2.7.1 Azioni di tutela, conservazione valorizzazione e fruizione del sistema delle aree protette, della Rete Natura 2000 e delle infrastrutture verdi. Per gli obiettivi di tutela e conservazione: l'azione sostiene interventi per la realizzazione delle azioni prioritarie previste nell'ambito del Prioritized Action Framework (PAF), così come nell'ambito degli strumenti di pianificazione delle aree naturali protette.

Le tipologie di azioni sono quelle riferibili agli strumenti di programmazione di settore (Es. Quadro delle azioni prioritarie d'intervento regionali, Piani di Gestione e Misure di Conservazione della Rete Natura 2000, Piani dei Parchi ecc.) A titolo esemplificativo si prevedono le seguenti tipologie di azioni: -censimento delle specie e di inventario degli habitat; -azioni dirette di tutela e ripristino ambientale di habitat terrestri e marini; -azioni di contrasto ai fenomeni di erosione genetica e di estinzione delle specie. Per gli obiettivi di valorizzazione e fruizione sostenibile delle aree protette: l'azione sostiene interventi materiali e immateriali per la valorizzazione e l'uso sostenibile dei Parchi Nazionali, Regionali e Marini, delle Aree naturali protette, della Rete Natura 2000. Gli interventi sono finalizzati a rafforzare gli obiettivi di tutela e conservazione della biodiversità, accelerare il processo di transizione ecologica, favorire l'uso sostenibile mediante la realizzazione di infrastrutture green.

Azione 2.7.2 - Capacità amministrativa direttamente collegata agli investimenti per rafforzare gli strumenti, le competenze e la capacità dei soggetti coinvolti nella programmazione, gestione e attuazione degli interventi ai fini di una gestione e di un utilizzo più efficace dei fondi a sostegno della biodiversità, delle infrastrutture verdi nell'ambiente urbano e per la riduzione dell'inquinamento, L'Azione prevede il sostegno ad iniziative di rafforzamento degli strumenti, delle competenze e della capacità amministrativa dei soggetti coinvolti nell'ambito della programmazione, gestione e attuazione degli interventi finanziati nell'OS di riferimento, nonché la realizzazione di ulteriori interventi a carattere generale in grado di migliorare la definizione e attuazione delle politiche pubbliche in materia di biodiversità, infrastrutture verdi e della riduzione dell'inquinamento.

3.7.1. Il Quadro di Azioni Prioritarie (PAF) per Natura 2000 in Calabria

Con deliberazione n. 46 del 14 luglio 2020, il Consiglio regionale della Calabria ha approvato il "Quadro di Azioni Prioritarie (PAF) per Natura 2000 in Calabria ai sensi dell'articolo 8 della direttiva 92/43/CEE relativa alla conservazione degli habitat naturali e seminaturali e della flora e della



Zona Speciale di Conservazione IT9330108– Dune di Guardavalle

fauna selvatiche. Atto di indirizzo.”. All'interno del documento sono state individuate le esigenze di finanziamento prioritarie per il settennio 2021-2027, ascrivibili alle seguenti misure:

1. Misure orizzontali e spese amministrative relative a Natura 2000
- 2.a Misure di mantenimento e ripristino di specie e habitat relative ai siti Natura 2000
- 2.b Misure aggiuntive relative all'”infrastruttura verde” al di là di Natura 2000 (intese a migliorare la coerenza della rete Natura 2000, anche in contesti transfrontalieri)
3. Misure aggiuntive specie-specifiche non riferite a ecosistemi o habitat specifici

Conformemente agli obiettivi della direttiva Habitat dell'UE , sulla quale si basa la rete Natura 2000, le misure da individuare nei PAF sono intese principalmente ad assicurare “il mantenimento o il ripristino, in uno stato di conservazione soddisfacente, degli habitat naturali e delle specie di importanza unionale, tenendo conto al contempo delle esigenze economiche, sociali e culturali, nonché delle particolarità regionali e locali”³

Si riporta di seguito il prospetto di sintesi, estratto dal PAF, nell'ambito del quale si evidenziano le misure di riferimento.

1. Misure orizzontali e spese amministrative relative a Natura 2000

- 1.1 Designazione del sito e pianificazione gestionale
- 1.2 Amministrazione del sito e comunicazione con le parti interessate
- 1.3 Monitoraggio e rendicontazione
- 1.4 Restanti lacune di conoscenza e necessità di ricerca
- 1.5 Misure di comunicazione e sensibilizzazione relative a Natura 2000, educazione e accesso dei visitatori

2.a Misure di mantenimento e ripristino di specie e habitat relative ai siti Natura 2000

- 2.1.a Acque marine e costiere
- 2.2.a Brughiere e sottobosco
- 2.3.a Torbiere, paludi basse e altre zone umide
- 2.4.a Formazioni erbose
- 2.5.a Altri agro-ecosistemi (incluse terre coltivate)
- 2.6.a Boschi e foreste
- 2.7.a Habitat rocciosi, dune e terreni a bassa densità di vegetazione
- 2.8.a Habitat d'acqua dolce (fiumi e laghi)
- 2.9.a Altri

³ QUADRO DI AZIONI PRIORITARIE (PAF) PER NATURA 2000 in CALABRIA ai sensi dell'articolo 8 della direttiva 92/43/CEE del Consiglio relativa alla conservazione degli habitat naturali e seminaturali e della flora e della fauna selvatiche (direttiva Habitat) per il quadro finanziario pluriennale 2021-2027. ALLEGATO ALLA DELIBERAZIONE N. 46 DEL 14 LUGLIO 2020.



Zona Speciale di Conservazione IT9330108– Dune di Guardavalle

2.b Misure aggiuntive relative all'”infrastruttura verde” al di là di Natura 2000 (intese a migliorare la coerenza della rete Natura 2000, anche in contesti transfrontalieri)

- 2.1.a Acque marine e costiere
- 2.2.a Brughiere e sottobosco
- 2.3.a Torbiere, paludi basse e altre zone umide
- 2.4.a Formazioni erbose
- 2.5.a Altri agro-ecosistemi (incluse terre coltivate)
- 2.6.a Boschi e foreste
- 2.7.a Habitat rocciosi, dune e terreni a bassa densità di vegetazione
- 2.8.a Habitat d'acqua dolce (fiumi e laghi)
- 2.9.a Altri

3. Misure aggiuntive specie-specifiche non riferite a ecosistemi o habitat specifici

- 3.1. Misure e programmi specie-specifici non contemplati altrove
- 3.2. Prevenzione, mitigazione o compensazione di danni provocati da specie protette.

3.7.2. Settore Pesca-FEAMPA

Il FEAMPA Fondo Europeo per gli Affari Marittimi, la Pesca e l'Acquacoltura è il fondo strutturale a supporto della Politica Comune per la Pesca e delle strategie dell'Europa nel **periodo 2021-2027**. *Il programma supporterà la protezione e ripristino della biodiversità acquatica e degli ecosistemi marini. Dovrà inoltre promuovere una acquacoltura ed una filiera ittica più sostenibile, e rafforzare il settore ittico in tutta Italia”.*

La base normativa che disciplinerà l'uso del FEAMPA nel corso della programmazione 2021-2027 è composta dal Regolamento recante disposizioni comuni ai diversi Fondi (Reg. UE n. 1060/2021), contenente le norme generali di attuazione di sette diversi strumenti finanziari dell'UE e dal Regolamento specifico per il Fondo (Teg. UE n. 1139/2021) che sostituisce l'attuale FEAMP.

Il 7 luglio 2021 è stato approvato il Regolamento che istituisce FEAMPA. Il 4 novembre 2022 la Commissione Europea ha approvato il Programma Operativo per l'attuazione in Italia delle priorità del fondo.

In particolare le aree d'azione privilegiate dal nuovo programma saranno la **Pesca sostenibile**: per migliorare le azioni di conservazione delle risorse marine, e per ridurre il potenziale di pesca, mettere in sicurezza i pescherecci e migliorare le condizioni di lavoro l'efficientamento energetico. **L' Acquacoltura sostenibile, l' Economia blu sostenibile**: tutte le attività correlate ai nostri mari e garantiscono lo sviluppo dell'economia costiera saranno sostenute attraverso i Flag (Gruppi di azione locale per la pesca), la **Governance internazionale** degli oceani azioni che promuovono la conoscenza dei mari, delle risorse marittime, e permettono il controllo delle attività antropiche anche attraverso la cooperazione delle Guardie costiere.



Zona Speciale di Conservazione IT9330108– Dune di Guardavalle

Il Programma Operativo Nazionale FEAMPA 2021-2027, si concentra sulle seguenti quattro priorità:

1. Promuovere la pesca sostenibile e il ripristino e la conservazione delle risorse biologiche acquatiche;
2. Promuovere le attività di acquacoltura sostenibile e la trasformazione e la commercializzazione dei prodotti della pesca e dell'acquacoltura, contribuendo alla sicurezza alimentare nell'Unione;
3. Consentire un'economia blu sostenibile nelle aree costiere, insulari e interne e promuovere lo sviluppo di comunità della pesca e dell'acquacoltura;
4. Rafforzare la governance internazionale degli oceani e consentire mari e oceani sicuri, protetti, puliti e gestiti in modo sostenibile.

In riferimento alla programmazione 2021-2027 dei Fondi UE, le priorità 1, 2 e 4 contribuiranno all'Obiettivo Strategico 2 "Un'Europa più resiliente" mentre la priorità 3 contribuirà all'Obiettivo Strategico 5 "Un'Europa più vicina ai cittadini".

Inoltre la Regione Calabria ha selezionato, a seguito dell'attivazione dello strumento di sviluppo locale di tipo partecipativo (CLLD) previsto dagli artt. 60-63 del Reg. (UE) n. 508/2014, n. 4 Flags, uno per ciascuna delle quattro aree omogenee in cui è stato suddiviso il territorio regionale, racchiudendo in ognuna delle aree le più importanti marinerie calabresi:

- Flag **I Borghi marinari dello Ionio** per l'area Ionio 1;
- Flag **La perla del Tirreno** per l'Area Tirreno 1;
- Flag **Jonio 2** per l'Area Ionio 2;
- **Flag dello Stretto** per l'area Tirreno 2.

I comuni di **Monasterace, Stilo, Guardavalle e Santa Caterina dello Ionio** aderiscono al **Flag Jonio 2**⁴.

Tra le strategie di attuazione del **Flag Jonio 2** emergono:

1. Qualificare il sistema produttivo e strutturare il mercato locale, che comprende volontà di innovazione e di strutturare reti.
2. Rafforzare il sistema di turismo legato alle attività della pesca, orientato verso l'ittiturismo e i servizi ai pescatori.
3. Curare e tutelare l'ambiente storico e la biodiversità dell'area, che pone al centro i valori storici e sociali di cui il settore della pesca nell'area è portatore.
4. Sviluppo equilibrato e competitività del territorio, che considera gli strumenti per una società resiliente.

Tali obiettivi si declinano in obiettivi specifici ed azioni.

OBIETTIVI	OBIETTIVI SPECIFICI	AZIONI
Obiettivo 1 Qualificare il sistema produttivo e strutturare il mercato	Obiettivo 1.1: Innovazione e diversificazione del sistema	Azione 1.1.1. La "Via del Pesce". Creazione e promozione di una

⁴ <http://www.flagjonio2.it/>



Zona Speciale di Conservazione IT9330108– Dune di Guardavalle

locale	produttivo	filiera produttiva del pescato tipico
		Azione 1.1.2. “Innovalia”. Incubatore di idee innovative per la cattura e la trasformazione del pescato
	Obiettivo 1.2: Strutturazione del sistema di commercializzazione e di promozione	Azione 1.2.1. Le “Vetrine del pescato”. Mercatini ittici
		Azione 1.2.2. Il Distretto del “Pesce trasparente dello Ionio meridionale”. Verso un marchio territoriale
Obiettivo 2: Rafforzare il sistema di turismo legato alle attività della pesca	Obiettivo 2.1: Creazione e rafforzamento del sistema di accoglienza	Azione 2.1.1. Le “Fattorie del mare”. Verso una rete di ospitalità
		Azione 2.1.2. Le “Vie dei pescatori”. Esperienze di pesca e cultura del mare
	Obiettivo 2.2: Strutture e servizi per la conoscenza e l'accessibilità	Azione 2.2.1. L’“Osservatorio biologico economico” della pesca nello Ionio meridionale calabrese
		Azione 2.2.2. “Accessibilità diffusa” e fruizione
Obiettivo 3: Curare e tutelare l’ambiente storico e la biodiversità dell’area	Obiettivo 3.1: Identità culturale e cura ambientale	Azione 3.1.1. CEM. Centro di educazione e tutela della biodiversità marina
		Azione 3.1.2. Ecomuseo della “Pesca nel Mar Ionio”
Obiettivo 4: Sviluppo equilibrato e competitività del territorio	Obiettivo 4.1: Qualità della vita e coesione sociale per gli operatori della pesca	Azione 4.1.1. Comunità resiliente. Scambi di buone pratiche
Obiettivo 5: Gestione del PdA	Obiettivo 5.1: Metodologie e strumenti del PdA per l’attuazione	Azione 5.1.1. Gestione e animazione del PdA

Il FLAG Ionio 2 promuove una progettualità capace di innescare sinergie con gli altri strumenti e le politiche di sviluppo sostenute dalla attuale programmazione finanziaria, al livello comunitario, nazionale, regionale. Gli obiettivi specifici in cui sono suddivisi quelli generali, sono strettamente legati alle criticità e potenzialità messe in evidenza:

Innovazione e diversificazione del sistema produttivo. È legato all’obiettivo generale 1, rappresenta l’aspetto prioritario del piano e punta allo sviluppo di microfiliere dei prodotti ittici dell’area. La chiave è l’aggregazione fra diversi soggetti, con attenzione ai temi dei sistemi di presa, della trasformazione, della commercializzazione, favorendo iniziative di innovazione di processo e di prodotto. **Strutturazione del sistema di commercializzazione e di promozione.** Anche questo concerne il primo obiettivo generale. Si tratta di strutturare, organizzare, qualificare il



Zona Speciale di Conservazione IT9330108– Dune di Guardavalle

mercato nell'area di riferimento, in termini di nuove opportunità per la vendita del prodotto e di differenziazione delle attività attraverso l'integrazione con l'offerta al turismo lento, ambientale, culturale, in ambito rurale. Comprende la definizione e adozione di un marchio del territorio legato ai prodotti della pesca locale, la promozione del consumo dei prodotti ittici dell'area presso le comunità, gli istituti scolastici, le mense...

Creazione e rafforzamento del sistema di accoglienza. Compreso nell'obiettivo generale 2, riguarda lo sviluppo delle attività itturistiche e di pesca turismo, verso la composizione di una rete territoriale dei servizi offerti. Finalità difficile, per i disagi in cui gli operatori della pesca nell'area vivono, ma rispetto ai quali è opportuno insistere, anche con la volontà di trovare soluzioni aggregative che possano agevolare.

Strutture e servizi per la conoscenza e l'accessibilità. Sempre nell'ambito dell'obiettivo generale 2. Si tratta di rafforzare il sistema degli approdi e dei servizi nell'area, in termini di impianti, punti di sbarco, spazi. Ma anche e soprattutto di dare continuità a processi di aggregazione (pescatori, enti locali, Università) e percorsi della ricerca avviati con le azioni del FLAG Medio Ionio per la realizzazione dell'Osservatorio biologico-economico della pesca nello Ionio meridionale calabrese, con le finalità di incrementare le conoscenze e le possibilità di intervenire efficacemente nell'analisi e nella regolazione del comparto, perseguendo al contempo l'innovazione tecnologica e la tutela dell'ambiente e fornendo un servizio di assistenza tecnica per i pescatori.

Identità culturale e cura ambientale. Appartenente all'obiettivo generale 3, è finalizzato a valorizzare l'ambiente storico del territorio costiero, legato ai mestieri del mare. Al centro delle operazioni il tema della rete dei musei, quale strumento per divulgare la conoscenza sulla storia della pesca dell'area, gli uomini, gli strumenti, i valori, i rischi. **In particolare, le azioni potranno essere indirizzate alla cura e valorizzazione delle aree protette presenti nel territorio e ad altri aspetti di singolarità legati alla biodiversità animale e vegetale. Si menziona il fenomeno della nidificazione delle tartarughe lungo la costa pertinente al FLAG Ionio 2.**

Qualità della vita e coesione sociale per gli operatori della pesca. Afferisce all'obiettivo generale 4. È l'iniziativa di cooperazione per apprendere buone pratiche di sviluppo integrate delle attività della pesca, mettendo in relazione l'area con altre realtà europee e avviando lo scambio di esperienze, sul tema della comunità "resiliente" contro l'esclusione sociale.

A tali obiettivi se ne aggiunge un quinto strumentale (Metodologie e strumenti del PdA per l'attuazione), che riguarda la gestione, il monitoraggio e la valutazione del piano, l'animazione del territorio e il coinvolgimento stabile e coordinato della comunità in fase di attuazione.⁵

Gli interventi finanziati sulle linee FEAMP 2014-2020, ivi incluse quelle proposte dagli enti intermedi FLAG, sono soggetti al vincolo di stabilità delle operazioni. Gli effetti di tali interventi sono pertanto da ritenersi validi, considerando le proroghe di attuazione delle misure derivanti dall'emergenza sanitaria.

⁵ <http://www.flagonio2.it/>



Zona Speciale di Conservazione IT9330108– Dune di Guardavalle

4. ANALISI E VALUTAZIONE DELLE ESIGENZE ECOLOGICHE E DELLO STATO DI CONSERVAZIONE DI HABITAT E SPECIE

La valutazione delle esigenze ecologiche di habitat e specie è articolata in tre fasi:

- Individuazione delle esigenze ecologiche.
- Individuazione di minacce e fattori di impatto.
- Definizione degli indicatori per la valutazione dello stato di conservazione di specie ed habitat.

Secondo le linee guida di riferimento dei Piani di Gestione, una volta realizzato il quadro conoscitivo del sito è necessario mettere a fuoco le esigenze ecologiche di habitat e specie di interesse comunitario, individuare gli indicatori più appropriati per valutare il loro grado di conservazione ed infine valutare l'influenza sui suddetti indicatori da parte dei fattori biologici o socio-economici individuati nel quadro conoscitivo e nell'analisi delle pressioni e minacce.

Così come riportato nel documento tecnico "La gestione dei siti della Rete Natura 2000. Guida all'interpretazione dell'articolo 6 della direttiva 92/43/CEE (direttiva Habitat)", le esigenze ecologiche "comprendono tutte le esigenze ecologiche dei fattori abiotici e biotici necessari per garantire lo stato di conservazione soddisfacente dei tipi di habitat e delle specie, comprese le loro relazioni con l'ambiente (aria, acqua, suolo, vegetazione ecc.). Queste esigenze si basano su conoscenze scientifiche e possono unicamente essere definite, caso per caso, in funzione dei tipi di habitat naturali dell'allegato I, delle specie dell'allegato II e dei siti che le ospitano. Queste conoscenze sono essenziali per poter elaborare misure di conservazione, caso per caso." Le misure di conservazione sono dunque specie-specifiche e sito-specifiche, potendo variare da una specie all'altra, ma anche per la stessa specie, da un sito all'altro.

Il Piano di Gestione prevede una valutazione dello stato di conservazione a livello locale, riferito al sito interessato, oltre quella nazionale a livello di regione biogeografica che potrebbe non risultare sempre idonea per una valutazione focalizzata sulla realtà del territorio.

La Commissione ha prodotto diversi documenti che aiutano gli Stati Membri a definire uno stato di conservazione favorevole delle specie tutelate dalla Direttiva, in maniera coerente e uniforme, in particolare alla luce del report sessennale che la Direttiva stessa richiede all'Art. 17. La valutazione prevede un sistema mediante l'uso di matrici riferiti a determinati parametri di habitat e specie. Risultato finale di questo processo di valutazione è la schematizzazione dello stato di conservazione secondo tre livelli, a cui se ne aggiunge un quarto, legato alla mancanza di informazioni sufficienti per definire lo stato di conservazione di un habitat o di una specie.

• **Stato di conservazione degli Habitat e specie**

Lo stato di conservazione delle specie e trend relativo è stato valutato a livello nazionale da ISPRA, in ciascuna regione biogeografica (ALP = alpina; CON = continentale; MED = mediterranea), in occasione della redazione del IV Report ex art.17 secondo una valutazione di sintesi dei parametri range, popolazione, habitat per le specie e prospettive future.

Lo schema finale può essere sintetizzato come segue:

- Trend: stabile (=), in decremento (-), in aumento (+) o sconosciuto (?).



Zona Speciale di Conservazione IT9330108– Dune di Guardavalle

- Stato di conservazione: FV (campitura verde) favorevole; U1 (campitura gialla) non favorevole - inadeguato; U2 (campitura rossa) non favorevole - cattivo; XX (campitura grigia) – sconosciuto.

Per la sezione marina, lo stato di conservazione delle specie e il trend relativo è stato valutato a livello nazionale da ISPRA, in relazione all'intera regione biogeografica (la "Regione Marina Mediterranea"), in occasione della redazione del IV Report ex art.17 secondo una valutazione di sintesi dei parametri areale di distribuzione, popolazione, habitat per le specie e prospettive future.

Lo schema finale può essere sintetizzato come segue:

- Tipo di presenza all'interno della regione biogeografica: PRE (presente), OCC occasionale), MARG (marginale).
- Stato di conservazione: FV (campitura verde) favorevole; U1 (campitura gialla) non favorevole - inadeguato; U2 (campitura rossa) non favorevole - cattivo; XX (campitura grigia) – sconosciuto; NV (campitura neutra) non valutato.
- Confronto tra stato di conservazione nel III e IV Report: deterioramento (-), miglioramento (+), stabile (=), aumento delle conoscenze (>>), non valutabile (NV).

Stato di conservazione	Descrizione	Codice
Favorevole	habitat o specie in grado di prosperare senza alcun cambiamento della gestione e delle strategie attualmente in atto.	FV
Non Favorevole - Inadeguato	habitat o specie che richiedono un cambiamento delle politiche di gestione, ma non a rischio di estinzione.	U1
Non favorevole - Cattivo	habitat o specie in serio pericolo di estinzione (almeno a livello locale)	U2
Sconosciuto	habitat o specie per i quali non esistono informazioni sufficienti per esprimere un giudizio affidabile.	XX

4.1. Esigenze ecologiche degli habitat di interesse comunitario

Di seguito sono riportate le informazioni, relative allo stato di conservazione degli habitat presenti nel sito, contenute nel FS aggiornato al 12-2019 e la valutazione emersa dal IV Report nazionale a seguito dei monitoraggi 2013-2018 (Stoch & Grignetti, 2021).

Reg. Biog.	Tipo sito	Cod. Habitat	DATI FORMULARI STANDARD				DATI IV REPORT EX-ART. 17				
			HABITAT				HABITAT				
			Rappresentatività	Specie relativa	Stato conservazione	Valutazione Globale	Range	Area occupata	Struttura e funzioni	Prospettive future	Valutazione globale
MED	B	1210	C	C	B	B					U1
MED	B	2110	B	C	B	B					U2
MED	B	2120	C	C	B	B					U2
MED	B	2210	C	C	B	B					U2



Zona Speciale di Conservazione IT9330108– Dune di Guardavalle

MED	B	2230	C	C	B	B					U2
MED	B	2240	C	C	B	B					U2
MED	B	2260	C	C	B	B					U2
MED	B	3290	C	C	B	B					U1

Nei paragrafi che seguono sono descritte in dettaglio le esigenze ecologiche e lo stato di conservazione degli habitat indicati nell'allegato I della Direttiva Habitat.

Habitat 1210 - Vegetazione annua delle linee di deposito marine

Descrizione del sito

Lungo la linea di costa, subito dopo la fascia afitoica costantemente rimaneggiata del moto ondoso, si insedia l'habitat 1210, caratterizzato da piante erbacee annuali colonizzanti le spiagge sabbiose, come il ravastrello marittimo (*Cakile maritima*), il poligono marittimo (*Polygonum maritimum*) e salsola controversa (*Salsola squarrosa*).

Distribuzione

L'habitat interessa un tratto della linea di costa che si estende in maniera discontinua nella parte a nord del centro abitato di Guardavalle e a sud a ridosso del centro abitato. La superficie occupata è di 2,4 ettari, costituita prevalentemente da specie resistenti all'aereosol marino.

Zona Speciale di Conservazione IT9330108– Dune di Guardavalle



Stato di conservazione

Sulla base delle valutazioni dei dati e delle cartografie prodotte dall'Italia reporting ex Articolo 17 della Direttiva "Habitat" 92/43/CEE (IV Rapporto nazionale), trasmesso alla Commissione Europea (CE), lo stato di conservazione delle *Vegetazione annua delle linee di deposito marine* a livello di regione biogeografica italiana è valutato: INADEGUATO. Trend complessivo: STABILE.

Cod. Habitat	Reg. Biog.	Habitat name	Range	Area	Structure and functions	Future Prospects	Overall assessment	Overall trend
1210	MED	Vegetazione annua delle linee di deposito marine					U1	S

Habitat 2110 - Dune embrionali mobili

Descrizione del sito

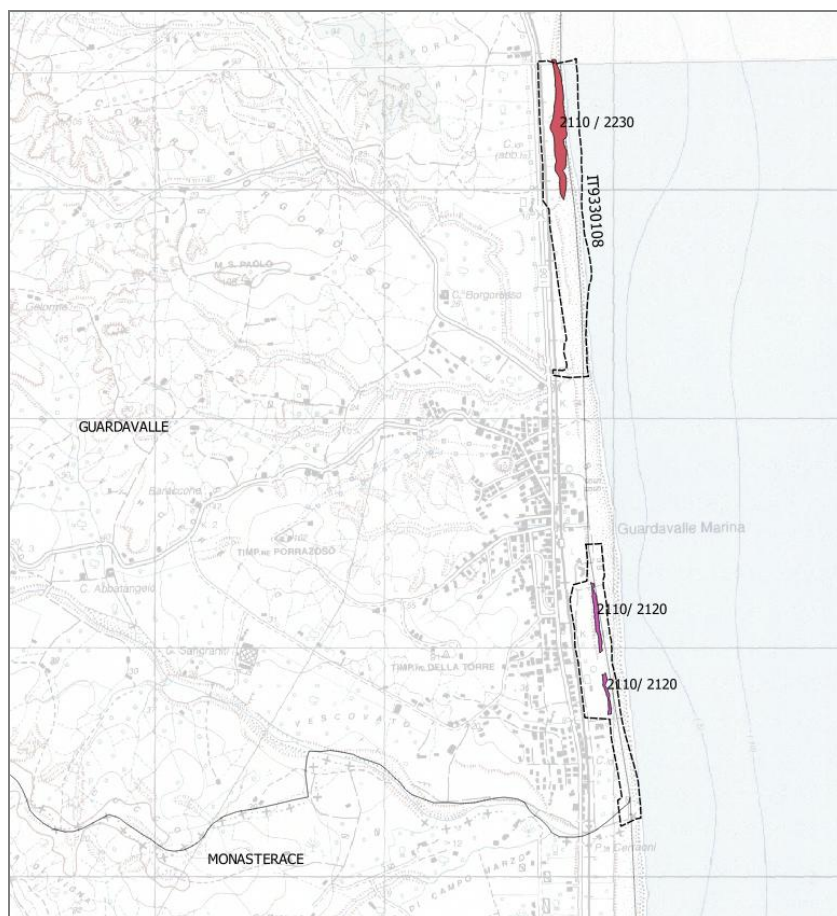
Nelle aree più interne della ZSC, si localizza l'habitat 2110, dove si possono ritrovare alcune specie rare a livello regionale e con diversi status di minaccia, tra questi si segnalano: Il giglio di

Zona Speciale di Conservazione IT9330108– Dune di Guardavalle

mare (*Pancratium maritimum*), l'erba medica marittima (*Medicago marina*), il vilucchio marittimo (*Convolvulus soldanella*), tutte specie psammofile perenni tipiche di questo habitat. Nell'insieme queste formazioni danno origine alla costituzione dei primi cumuli sabbiosi, le cosiddette "dune embrionali".

Distribuzione

La distribuzione dell'habitat nel sito è localizzata sia settore settentrionale del sito sia in quello meridionale. La superficie occupata dal questo habitat è di circa 1,7 ettari.



Stato di conservazione

Sulla base delle valutazioni dei dati e delle cartografie prodotte dall'Italia reporting ex Articolo 17 della Direttiva "Habitat" 92/43/CEE (IV Rapporto nazionale), trasmesso alla Commissione Europea (CE), lo stato di conservazione delle Dune embrionali mobili a livello di regione biogeografica italiana è valutato: NON FAVOREVOLE. Trend complessivo: STABILE.



Zona Speciale di Conservazione IT9330108– Dune di Guardavalle

Cod. Habitat	Reg. Biog.	Habitat name	Range	Area	Structure and functions	Future Prospects	Overall assessment	Overall trend
2110	MED	Dune embrionali mobili					U2	S

*Habitat 2120 - Dune mobili del cordone litorale con presenza di *Ammophila arenaria* (dune bianche)*

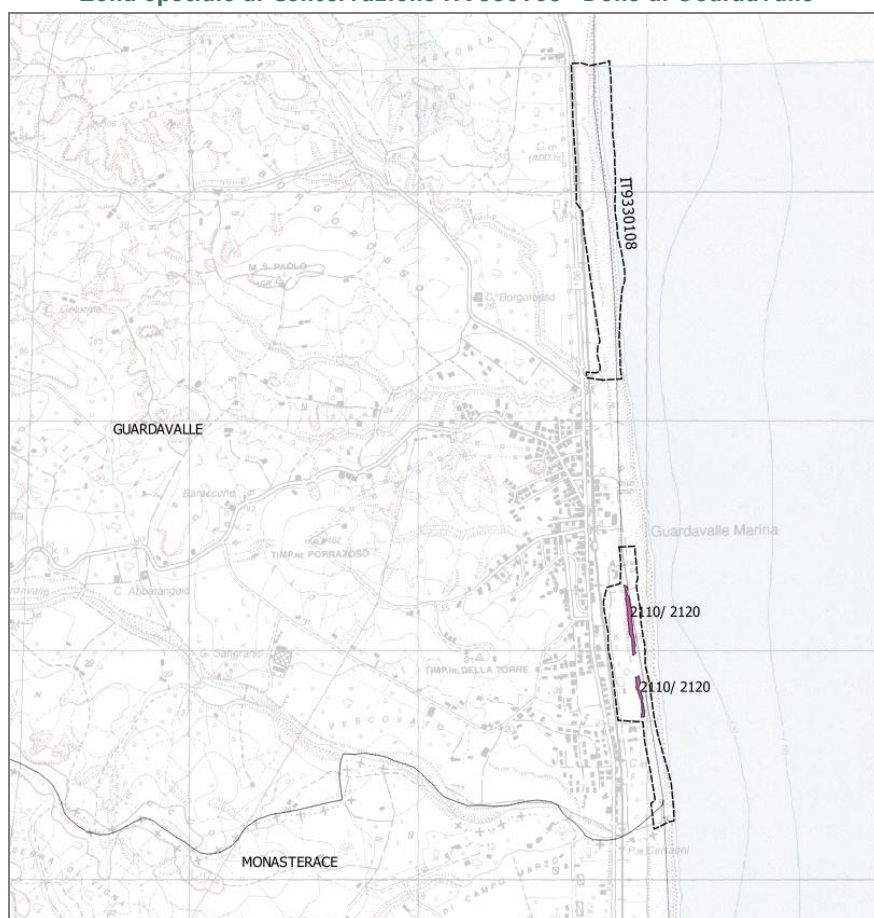
Descrizione del sito

Nella fascia ancora più interna rispetto alla linea di costa è presente l'habitat 2120 caratterizzato da dune costiere elevate, definite dune mobili o dune bianche, fisionomicamente caratterizzate dalla dominanza dello sparto meridionale (*Calamagrostis arenaria*), cui si associano la santolina delle spiagge (*Achillea maritima*), lo zigolo delle spiagge (*Cyperus capitatus*) ed il finocchio litorale spinoso (*Echinophora spinosa*).

Distribuzione

La distribuzione dell'habitat è localizzata alla parte interna della linea di costa nel settore meridionale. Nel complesso questo habitat copre una superficie di circa 1,7 ettari.

Zona Speciale di Conservazione IT9330108– Dune di Guardavalle



Stato di conservazione

Sulla base delle valutazioni dei dati e delle cartografie prodotte dall'Italia reporting ex Articolo 17 della Direttiva "Habitat" 92/43/CEE (IV Rapporto nazionale), trasmesso alla Commissione Europea (CE), lo stato di conservazione delle "dune bianche" a livello di regione biogeografica italiana è valutato: CATTIVO. Trend complessivo: DECREMENTO.

Cod. Habitat	Reg. Biog.	Habitat name	Range	Area	Structure and functions	Future Prospects	Overall assessment	Overall trend
2120	MED	Dune mobili del cordone litorale con presenza di <i>Ammophila arenaria</i> (dune bianche)					U2	D

Habitat 2210 - Dune fisse del litorale (Crucianellion maritimae)

Descrizione del sito

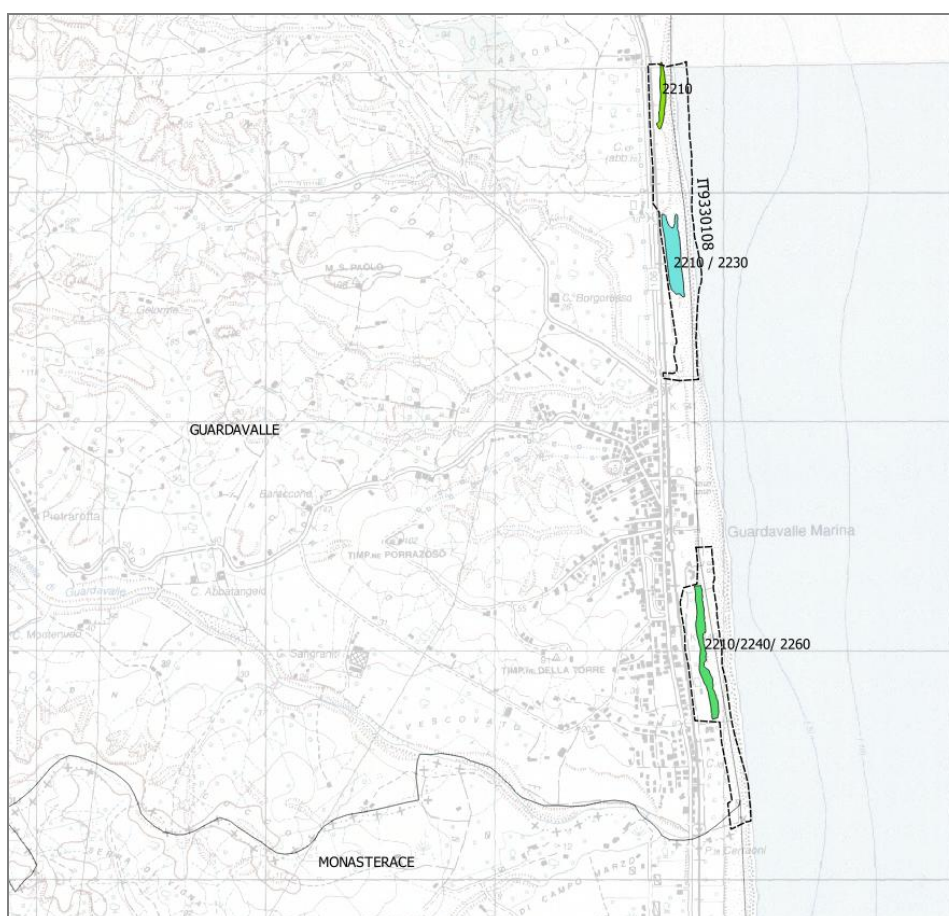
Nella parte retrodunale, laddove si creano delle condizioni di maggiore stabilità, si rinviene l'habitat 2210 tipico delle dune fisse, caratterizzato da garighe, camefite e suffrutici come l'efedra distachia (*Ephedra distachya*), specie considerata vulnerabile a livello nazionale (tipica di questo habitat),

Zona Speciale di Conservazione IT9330108– Dune di Guardavalle

dove si associa il fiordaliso cicalino (*Centaurea deusta*) e all'artemisia napoletana (*Artemisia campestris*) endemica dell'Italia meridionale tipica dei suoli sabbiosi.

Distribuzione

La distribuzione dell'habitat all'interno della ZSC è localizzata nella parte interna della linea di costa nel settore meridionale e settentrionale. Nel complesso interessa una superficie di circa 2 ettari.



Stato di conservazione

Sulla base delle valutazioni dei dati e delle cartografie prodotte dall'Italia reporting ex Articolo17 della Direttiva "Habitat" 92/43/CEE (IV Rapporto nazionale), trasmesso alla Commissione Europea (CE), lo stato di conservazione delle "dune fisse del litorale" a livello di regione biogeografica italiana è valutato: CATTIVO. Trend complessivo: DECREMENTO.



Zona Speciale di Conservazione IT9330108– Dune di Guardavalle

Cod. Habitat	Reg. Biog.	Habitat name	Range	Area	Structure and functions	Future Prospects	Overall assessment	Overall trend
2210	MED	Dune fisse del litorale (<i>Crucianellion maritimae</i>)					U2	D

*Habitat 2230 - Dune con prati dei *Malcolmietalia**

Descrizione del sito

Distribuiti a mosaico con la vegetazione psammofila delle dune mobili (2110) costituiti da specie perenni, sono presenti gli habitat caratterizzati da specie annuali a ciclo primaverile, come l'habitat 2230 delle sabbie oligotrofiche, caratterizzato da panico fascicolato (*Corynephorus divaricatus*), silene nizzarda (*Silene niceensis*), lanutella comune (*Andryala integrifolia*), e romice capo di bue (*Rumex bucephalophorus*)

Distribuzione

La distribuzione dell'habitat è localizzata nella parte interna della linea di costa nel settore settentrionale della ZSC nel comune di Guardavalle. Nel complesso questo habitat interessa una superficie di mezzo ettaro.

Zona Speciale di Conservazione IT9330108– Dune di Guardavalle



Stato di conservazione

Sulla base delle valutazioni dei dati e delle cartografie prodotte dall'Italia reporting ex Articolo 17 della Direttiva "Habitat" 92/43/CEE (IV Rapporto nazionale), trasmesso alla Commissione Europea (CE), lo stato di conservazione delle "Dune con prati dei *Malcolmietalia*" a livello di regione biogeografica italiana è valutato: CATTIVO. Trend complessivo: DECREMENTO.

Cod. Habitat	Reg. Biog.	Habitat name	Range	Area	Structure and functions	Future Prospects	Overall assessment	Overall trend
2230	MED	Dune con prati dei <i>Malcolmietalia</i>					U2	D

*Habitat 2240 - Dune con prati dei *Brachypodietalia* e vegetazione annua*

Descrizione del sito

Anche l'habitat 2240, si distribuisce a mosaico con la vegetazione psammofila delle dune mobili (2110), esso predilige substrati prevalentemente calcarei, qui si rinvengono comunità vegetali di

Zona Speciale di Conservazione IT9330108– Dune di Guardavalle

piante annuali con il piumino (*Lagarus ovatus*), la silene colorata (*Silene colorata*) ed il paleo ginocchiato (*Festuca geniculata*).

Distribuzione

La distribuzione dei due habitat è localizzata nella parte interna della linea di costa nel settore meridionale. Nel complesso copre una superficie di circa mezzo ettaro.



Stato di conservazione

Sulla base delle valutazioni dei dati e delle cartografie prodotte dall'Italia reporting ex Articolo 17 della Direttiva "Habitat" 92/43/CEE (IV Rapporto nazionale), trasmesso alla Commissione Europea (CE), lo stato di conservazione delle "Dune con prati dei *Malcolmietalia* e Dune con prati dei *Brachypodietalia* e vegetazione annua" a livello di regione biogeografica italiana è valutato: CATTIVO. Trend complessivo: DECREMENTO.



Zona Speciale di Conservazione IT9330108– Dune di Guardavalle

Cod. Habitat	Reg. Biog.	Habitat name	Range	Area	Structure and functions	Future Prospects	Overall assessment	Overall trend
2240	MED	Dune con prati dei Brachypodietalia e vegetazione annua					U2	D

Habitat 2260 - Dune con vegetazione di sclerofille dei Cisto-Lavanduletalia

Descrizione del sito

Sulle dune più interne e stabili è presente la macchia a sclerofille dell'habitat 2260 e le garighe di sostituzione della stessa macchia per incendio o per altri fenomeni di degrado. La macchia è caratterizzata da grossi arbusti sclerofilli e sempreverdi tra cui il lentisco, il mirto, oltre a diverse specie lianose come l'asparago pungente, la clematide cirrosa e la salsapariglia nostrana.

Questo habitat occupa, quindi, i cordoni dunali più interni dove si assiste ad una consistente stabilizzazione del substrato. Risulta ampiamente distribuito nelle zone in cui i cordoni dunali si sono potuti mantenere. Lo stesso è molto spesso sostituito da pinete litorali su duna, di origine antropica come evidenzia il sottobosco in cui è frequente riconoscere l'insieme delle specie xerofite dell'habitat, indicanti il recupero della vegetazione autoctona.

Distribuzione

La distribuzione dell'habitat è localizzata nella parte interna della linea di costa nel settore meridionale del sito a ridosso degli habitat psammofili. Nel complesso interessa una superficie di circa 1 ettaro.

Zona Speciale di Conservazione IT9330108– Dune di Guardavalle



Stato di conservazione

Sulla base delle valutazioni dei dati e delle cartografie prodotte dall'Italia reporting ex Articolo 17 della Direttiva "Habitat" 92/43/CEE (IV Rapporto nazionale), trasmesso alla Commissione Europea (CE), lo stato di conservazione delle "Dune con vegetazione di sclerofille dei Cisto-Lavanduletalia" a livello di regione biogeografica italiana è valutato: CATTIVO. Trend complessivo: DECREMENTO.

Cod. Habitat	Reg. Biog.	Habitat name	Range	Area	Structure and functions	Future Prospects	Overall assessment	Overall trend
2260	MED	Dune con vegetazione di sclerofille dei Cisto-Lavanduletalia					U2	D

Habitat 3290- Fiumi mediterranei a flusso intermittente con il Paspalo-Agrostidion

Descrizione del sito

Lungo un piccolo corso d'acqua che delimita la parte meridionale della ZSC è presente l'habitat 3290 che occupa l'alveo asciutto durante buona parte dell'anno in cui permangono sporadiche pozze residue. Qui si possono incontrare alcune tipiche specie, quali i cappellini comuni (*Agrostis*



Zona Speciale di Conservazione IT9330108– Dune di Guardavalle

stolonifera), lo zigolo infestante (*Cyperus rotundus*), il panico acquatico (*Paspalum distichum*) ed il poligono centinodia (*Polygonum aviculare*).

Distribuzione

La distribuzione dell'habitat è localizzata nella più sud della ZSC al confine con il comune di Monasterace (RC). Nel complesso interessa una superficie di poco superiore a 2000 m².



Stato di conservazione

Sulla base delle valutazioni dei dati e delle cartografie prodotte dall'Italia reporting ex Articolo 17 della Direttiva "Habitat" 92/43/CEE (IV Rapporto nazionale), trasmesso alla Commissione Europea (CE), lo stato di conservazione dei *Fiumi mediterranei a flusso intermittente con il Paspalo-Agrostidion* a livello di regione biogeografica italiana è valutato: INADEGUATO. Trend complessivo: SCONOSCIUTO.



Zona Speciale di Conservazione IT9330108– Dune di Guardavalle

Cod. Habitat	Reg. Biog.	Habitat name	Range	Area	Structure and functions	Future Prospects	Overall assessment	Overall trend
3290	MED	Fiumi mediterranei a flusso intermittente con il Paspalo-Agrostidion					U1	XX

4.2. Assetto forestale

Le dimensioni contenute della ZSC, la distribuzione orografica del sito sono le cause principali della mancanza di specie forestali nel sito. La copertura a macchia mediterranea, anche se rada e con distribuzione non uniforme in discreto stato di conservazione rappresenta una valida alternativa alla copertura forestale.

Sono presenti piccoli lembi di rimboschimenti nel settore meridionale del sito. Le tecniche colturali utilizzate in queste aree per realizzare questi impianti prevedeva nella prima zona, in prossimità della battigia, l'impiego di tamerici, sia per costituire il primo fronte di protezione contro i venti salsi, che per contrastare la mobilità delle sabbie e acacia saligna, ottima specie miglioratrice dei terreni sabbiosi. A questa prima barriera, avente la duplice funzione di difesa eolica e fissazione delle dune, succedeva l'ossatura principale del rimboschimento con pini mediterranei. Nella zona ancora retrostante seguiva in ultimo una fascia eseguita con eucalitti.

4.3. Esigenze ecologiche delle specie faunistiche elencate nell'allegato II della Direttiva 92/43/CEE e nell'allegato I della Direttiva 2009/147/CE

Di seguito sono riportate le informazioni contenute nel Natura 2000 Standard Data Form aggiornato al 12-2019 e la valutazione emersa dal IV Report nazionale a seguito dei monitoraggi 2013-2018 (Stoch & Grignetti, 2021) delle specie, incluse in Direttiva Habitat allegato II e in Direttiva Uccelli all'Art. 4, da BirdLife International (2021) European Red List of Birds. Luxembourg: Publications Office of the European Union e dal Draft Pre-Scoping Document for the Macaronesian region –Terrestrial and marine (2nd part: Fact sheets on habitats and species).

Gruppo	Codice	Nome specie	DATI FORMULARI STANDARD				DATI IV REPORT EX-ART. 17/ BIRDLIFE RED LIST OF BIRDS			
			Popolazione	Isolamento	Stato conservazione	Valutazione Globale	Popolazione	Habitat per la specie	Prospettive future	Valutazione globale
R	1224	<i>Caretta caretta</i>	C	C	B	B	XX	FV	U1	U1
U	A138	<i>Charadrius alexandrinus</i>	C	C	B	B	U2	U2	U2	U2



Zona Speciale di Conservazione IT9330108– Dune di Guardavalle

Tabella 4 Valutazione del sito in relazione alle specie e allo stato di conservazione a livello nazionale

Nei successivi paragrafi sono illustrate in dettaglio le esigenze ecologiche e lo stato di conservazione delle specie animali indicate dall'Art. 4 della Direttiva Uccelli e dall'AlI. II della Direttiva Habitat di particolare interesse conservazionistico, per la precisione quelle inserite nelle categorie minacciate (VU, EN, CR) secondo criteri delle Liste Rosse italiane.

Rettili

Caretta caretta

Ecologia e biologia

La tartaruga comune è la più piccole delle tartarughe che frequentano il Mediterraneo, la più diffusa e l'unica che nidifica sulle coste italiane. Ha una dieta varia che comprende piccoli pesci, molluschi e crostacei, ma soprattutto meduse. il periodo della deposizione si colloca tra fine maggio e agosto e ogni femmina depone, ogni 2-3 anni, da 3 a 4 nidi a stagione. La deposizione avviene di regola in ore notturne. Ogni nido contiene in media un centinaio di uova (delle dimensioni di una pallina da ping-pong), deposte in una buca scavata nella sabbia e lì lasciate dalla femmina, dopo essere state accuratamente ricoperte. Il calore della sabbia consente l'incubazione delle uova. La durata del periodo varia quindi in relazione all'andamento termico stagionale e alle caratteristiche della sabbia (colore, granulometria, umidità), oscillando, in genere, tra i 45 e i 70 giorni. La temperatura della sabbia determina altresì il sesso delle piccole tartarughe, nel corso del loro sviluppo embrionale: al di sopra di un valore soglia di circa 29 °C (che, in condizioni ideali si colloca a metà della camera delle uova), nasceranno femmine, al di sotto, maschi. I piccoli, una volta emersi dal nido, si dirigono rapidamente verso il mare, ossia verso l'orizzonte più luminoso. Questo comportamento spiega gli effetti di disorientamento che l'illuminazione artificiale determina sui piccoli, portandoli a dirigersi verso terra, causandone così la morte. Una volta giunti in mare, i piccoli nuotano ininterrottamente per oltre 24 ore, grazie alle riserve immagazzinate, allontanandosi dalla costa per raggiungere zone ricche di nutrienti in alto mare. È considerata in pericolo (EN) a livello regionale e globale ed è quindi protetta da numerose norme e convenzioni internazionali. I principali fattori di pericolo per gli adulti sono la pesca, l'impatto con eliche e natanti, l'inquinamento da plastiche. Le nidificazioni, invece, sono minacciate soprattutto dai lavori di pulizia meccanica delle spiagge e dall'eccessivo sfruttamento turistico.

Distribuzione

È presente in tutto il Mediterraneo ma le aree di nidificazione sono concentrate nella metà orientale del bacino. In Italia nidifica sulle isole e sulle coste siciliane, ma il settore che predilige sono le coste ioniche calabresi (il 50% delle nidificazioni della specie sul territorio nazionale avvengono proprio su queste coste).

Popolazione nel sito

La specie frequenta certamente il tratto di mare antistante alla ZSC, e utilizza la spiaggia per la nidificazione.

Idoneità ambientale

La specie nidifica con regolarità in questo sito che, nonostante la presenza di varie attività umane, conserva caratteristiche idonee alla conservazione della specie.

Stato di conservazione nella ZSC



Zona Speciale di Conservazione IT9330108– Dune di Guardavalle

La ZSC è tra i principali siti di nidificazione del Mediterraneo per la specie, anche se insistono numerosi elementi di disturbo dovuti al passaggio di mezzi motorizzati sulla spiaggia e alla presenza turistica.

Uccelli

Charadrius alexandrinus

Ecologia e biologia

Il fratino è tra i più piccoli limicoli che nidificano in Italia, e anche tra i più noti per le molte campagne di salvaguardia. Frequenta le coste dove depone le uova, direttamente sulla spiaggia, con un nido poco elaborato, costituito da una semplice buca; i piccoli si allontanano precocemente dai nidi. Pur avendo, sia le uova che i piccoli, una colorazione mimetica, le caratteristiche del nido e la propensione nidifuga rendono la specie particolarmente esposta alla predazione, specialmente quella dovuta alle specie domestiche. L'alimentazione del fratino è costituita prevalentemente da insetti, che l'uccello raccoglie direttamente al suolo o scavando piccole buche sulla sabbia. Durante l'inverno si muove tipicamente in gruppo, mentre durante il periodo della nidificazione assume un comportamento più solitario e quasi aggressivo, specialmente i maschi, pronti a difendere il nido dai potenziali intrusi. La specie soffre molto l'antropizzazione delle spiagge, sia per i motivi appena descritti, sia per il disturbo correlato alle attività turistico/balneari. In primo luogo la pulizia meccanica delle spiagge e il passaggio di fuoristrada e moto da cross sulle spiagge, ma anche il calpestio e la presenza di cani non sorvegliati danneggiano le possibilità di riproduzione. Anche per queste caratteristiche è considerato un ottimo indicatore delle condizioni di naturalità delle spiagge, anche se le prospettive per la sua conservazione, al momento, non sono favorevoli per il costante degrado delle condizioni di naturalità delle coste.

Distribuzione

Il fratino ha una distribuzione cosmopolita, con varie sottospecie diffuse nei vari continenti. In Italia è presente con grande discontinuità, lungo tutto il perimetro della penisola e delle isole.

Popolazione nel sito

La specie è certamente presente come nidificante, ma non sono disponibili dati quantitativi a riguardo.

Idoneità ambientale

Il sito è del tutto idoneo a soddisfare le esigenze ecologiche della specie e adeguato alla sua nidificazione.

Stato di conservazione nella ZSC

La Dune di Guardavalle mostra un buon grado di naturalità e rappresenta ancora condizioni idonee ad ospitare colonie di fratino. Tuttavia soffre di numerose pressioni di natura antropica, dalla presenza di strade e ferrovie, allo sfruttamento turistico, fino al passaggio di fuoristrada, quad e moto da cross sulla spiaggia, che minacciano la conservazione delle caratteristiche ecologiche. Sono necessari approfondimenti sulla consistenza della popolazione e il successo delle nidiate.



Zona Speciale di Conservazione IT9330108– Dune di Guardavalle

4.4. Altre specie di interesse comunitario

Nei successivi paragrafi sono illustrate, in forma tabellare e sintetica, le esigenze ecologiche e lo stato di conservazione delle altre specie di interesse comunitario o conservazionistico.

Rettili

Si riportano in tabella le esigenze ecologiche e la valutazione dello stato di conservazione delle specie di rettili segnalate nel sito e incluse nell'allegato IV.

SPECIE	Esigenze ecologiche	Valutazione delle esigenze ecologiche nel sito	Stato di conservazione nel sito	Stato di conservazione IV Report
5670 <i>Hierophis viridiflavus</i>	Serpenti con elevata plasticità ecologica, frequentano ambienti eterogenei, habitat ecotonali, ruderali e incolti.	Nel sito le esigenze ecologiche chiave sono presenti.	Non soggetta ad alcuna pressione o minaccia. – stato B	FV
1250 <i>Podarcis sicula</i>	Specie adattabile, predilige ambienti soleggiati	Nel sito le esigenze ecologiche chiave sono presenti.	Non soggetta ad alcuna pressione o minaccia. – stato B	FV

4.5. Analisi delle pressioni e minacce

Per poter determinare lo stato di conservazione e definire appropriate misure di gestione è fondamentale conoscere i fattori di pressione (attualmente presenti) e minaccia (che potranno agire in futuro) che insistono su un sito. Inoltre, una corretta analisi delle minacce nei siti Natura 2000 consente di dare una priorità alle azioni da intraprendere. Obiettivo dell'analisi è quello dunque di fornire un quadro riassuntivo dei principali fattori di pressione/minaccia e delle relazioni causa-effetto che legano tali fattori alle variazioni dello stato di conservazione degli elementi di interesse.

Le analisi, utilizzando un metodo “expert based”, come evidenziato di seguito, si sono basate su una revisione di quanto indicato nella recente versione del Formulario Standard del sito (dicembre 2019) al paragrafo 4.1 relative a “Minacce, pressioni e attività con un impatto sul sito” e negli studi specialistici redatti per i monitoraggi.

Impatti negativi			
Grado	Minacce e pressioni (cod)	Descrizione	Interno/esterno o entrambi
H	E01.01	Urbanizzazione continua	o
M	A06.02	Coltivazioni perenni non da legname	b
M	J02.05	Modifica delle funzioni idrografiche in generale	b
H	G05.01	Calpestio eccessivo	b
M	A01	Coltivazioni (incluso l'aumento di area agricola)	b



Zona Speciale di Conservazione IT9330108– Dune di Guardavalle

H	G05.05	Manutenzione intensiva dei parchi pubblici, pulitura delle spiagge	b
H	K01.01	Erosione	b
M	H05.01	Spazzatura e rifiuti solidi	b
M	D01.02	Strade, autostrade (tutte le strade asfaltate)	o
H	I01	Specie esotiche invasive	b
L	A08	Fertilizzazione	b
M	G02	Strutture per lo sport ed il tempo libero	b
L	D01.04	Linee ferroviarie, alta velocità	o

Estratto dal FS con minacce, pressioni e attività con un impatto sul sito (Grado: H, alto; M, medio; L, basso. Inside: i, outside: o; both: b).

MINACCE E PRESSIONI (CODICI FS)		Minacce e pressioni (aggiornamento codici 2018)	
Codice	descrizione	CODICE	DESCRIZIONE
H05.01	Spazzatura e rifiuti solidi	J04	Sorgenti inquinanti di diverso tipo per il suolo e i rifiuti solidi (escluso gli scarichi)
G05.01	Calpestio eccessivo	H08	Altre attività umane non riportate precedentemente
I01	Specie esotiche invasive	I02	Altre specie aliene
K01.01	Erosione	L04	Processi naturali abiotici (es. erosione, insabbiamento, prosciugamento, sommersione, salinizzazione)
G05.05	Manutenzione intensiva dei parchi pubblici, pulitura delle spiagge	F06	Sviluppo e manutenzione delle spiagge per il turismo e la ricreazione incluso il riscaldamento e la pulizia delle spiagge
D01.02	Strade, autostrade (tutte le strade asfaltate)	E01	Strade, percorsi, ferrovie e relative infrastrutture
A01	Coltivazioni (incluso aumento di area agricola)	A01	Conversione di terreni ad uso agricolo
A08	Fertilizzazione	A20	Uso dei fertilizzanti sintetici in agricoltura
J02.05	Modifica delle condizioni idrografiche generali	A30	Prelievo dalle falde acquifere, dalle acque di superficie per l'agricoltura
G02	Strutture per lo sport ed il tempo libero	F05	Creazione o sviluppo di infrastrutture per lo sport, il turismo ed il tempo libero
E01.01	Urbanizzazione continua	F14	Altre attività residenziali e ricreative e infrastrutture che creano inquinamento localizzato delle acque di superficie e di falda
A06.02	Coltivazioni perenne non da legname	A03	Conversione di sistemi di agricoltura mista e agro-forestale ad agricoltura specializzata
D01.04	Linee ferroviarie, Alta Velocità	E01	Strade, percorsi, ferrovie e relative infrastrutture



Zona Speciale di Conservazione IT9330108– Dune di Guardavalle

Come sistema di classificazione univoca è stata utilizzata la lista di pressione e minacce elaborata dalla Commissione Europea nell'ultima versione del 2018. Di seguito è riportata la lista con le 15 macrocategorie, suddivise poi in un secondo livello gerarchico.

A	Agricoltura
B	Silvicoltura
C	Estrazione di risorse (minerali, torba, fonti di energia non rinnovabile)
D	Processi di produzione di energia e costruzione delle infrastrutture annesse
E	Costruzione ed operatività di sistemi di trasporto
F	Sviluppo, costruzione e utilizzo di infrastrutture ed aree residenziali, commerciali, industriali e per il tempo libero
G	Estrazione e coltivazione di risorse biologiche viventi (diversa dall'agricoltura e dalla silvicoltura)
H	Azioni militari, misure di pubblica sicurezza e altre forme di interferenza antropica
I	Specie alloctone e problematiche
J	Inquinamento da fonti miste
K	Variazioni dei regimi idrici di origine antropica
L	Processi naturali (escluse le catastrofi e i processi indotti da attività umane o cambiamenti climatici)
M	Eventi geologici, catastrofi naturali
N	Cambiamenti climatici
X	Pressioni sconosciute, nessuna pressione e pressioni esterne allo Stato Membro

A partire dalle risultanze del quadro conoscitivo sono stati esaminati, quindi, i fattori di impatto di carattere socio-economico agenti sugli habitat, sulla flora e sulle specie di fauna di interesse comunitario presenti nel sito considerando quelli attualmente presenti e quelli che potranno presentarsi nel breve-medio periodo. L'importanza relativa o magnitudo di una pressione/minaccia per ciascun target individuato è stata classificata attraverso tre categorie: alta (H), media (M) e bassa (L). Le informazioni sono state strutturate in tabelle di sintesi, dettagliate successivamente in maniera discorsiva per gruppi tassonomici.

Il sito, soprattutto nel tratto a sud, non è in buono stato di conservazione, in quanto numerosi e diversificati sono i fattori di pressione e minaccia che agiscono sugli habitat e sulle specie della ZSC compromettendone la struttura e la funzionalità. Nell'area alquanto urbanizzata, numerose sono le strutture e le attività ricreative balneari e turistiche. La fruizione e la manutenzione e ripulitura meccanica della spiaggia determina impatti negativi sull'ecosistema dunale. A queste bisogna aggiungere, l'intensa frequentazione con il calpestio conseguente delle dune, attraversati anche da mezzi gommati, e l'inquinamento del suolo di origine mista e di rifiuti solidi che comporta processi di eutrofizzazione degli habitat. I processi naturali abiotici ed in particolare l'erosione costiera, assieme all'accumulo di materiali vari e plastiche spiaggiate, alterano continuamente gli equilibri ecologici di questa ZSC. Infine, ma non per questo meno importanti, bisogna segnalare l'introduzione volontaria o accidentale di varie specie aliene invasive come acacia saligna (*Acacia saligna*), canna domestica (*Arundo donax*), fico d'india (*Opuntia ficus-indica*), e fico degli ottentotti (*Carpobrotus spp.*) che invadono gli habitat naturali banalizzano alterandone drasticamente la struttura e la composizione floristica.

E Realizzazione ed esercizio delle infrastrutture di trasporto



Zona Speciale di Conservazione IT9330108– Dune di Guardavalle

E01 – Strade, percorsi, ferrovie, e relative infrastrutture

Il sito è interessato da numerose vie di servizio secondarie di accesso ai complessi turistici e balneari che vengono utilizzati anche per l'accesso alla spiaggia. L'utilizzo di mezzi da cross e fuoristrada è un elemento di rischio sia per gli habitat che per le specie che utilizzano le spiagge per la nidificazione.

Target	Magnitudo	Pressione/ Minacce	Magnitudo
1210		x	L
2110		x	L
2120		x	L
2210		x	H
2230		x	H
2240		x	H
2260		x	L
3290		x	L
<i>Charadrius alexandrinus</i>		x	H
<i>Caretta caretta</i>		x	L

F Urbanizzazione, sviluppo residenziale e commerciale

F05 - Creazione o sviluppo delle infrastrutture per lo sport, il turismo e il tempo libero (all'esterno delle aree urbane o ricreative)

Insedimenti e infrastrutture turistiche rappresentano per l'area elementi di minaccia. Anche se non permanenti le strutture a servizio della balneazione determinano un flusso importante nella fruizione turistica con potenziali ripercussioni sull'integrità degli habitat e con disturbo per *Caretta caretta* e per le specie di uccelli, soprattutto quelle nidificanti.

Target	Magnitudo	Pressione/ Minacce	Magnitudo
1210		x	L
2110		x	H
2120		x	H
2210		x	H
2230		x	M
2240		x	M
2260			
3290			
<i>Charadrius alexandrinus</i>		x	M
<i>Caretta caretta</i>		x	L



Zona Speciale di Conservazione IT9330108– Dune di Guardavalle

F06 – Sviluppo e manutenzione delle spiagge per il turismo e la ricreazione incluso il ripascimento e la pulizia delle spiagge

Durante la fase di preparazione del periodo estivo per la fruizione turistica e balneare delle spiagge, si interviene spesso mediante azioni di spianamento e pulitura meccanica con la conseguente eliminazione delle comunità ad essa afferente. In tal modo si possono ridurre, frammentare o addirittura eliminare le componenti specifiche degli habitat. I lavori di pulizia e sistemazione delle spiagge sono particolarmente impattanti soprattutto per il fratino e gli altri uccelli che nidificano direttamente sulle spiagge, ma mettono anche a rischio le nidificazioni della tartaruga marina.

Target	Magnitudo	Pressione/Minacce	Magnitudo
1210		x	H
2110		x	H
2120		x	H
2210		x	H
2230		x	M
2240			
2260			
<i>Charadrius alexandrinus</i>		x	H
<i>Caretta caretta</i>		x	H

H – Attività militari, misure di pubblica sicurezza, altre attività antropiche

H04 – Vandalismo o incendi dolosi

Il susseguirsi di incendi dolosi nell'area determina un precario equilibrio per la conservazione della flora e della fauna, con la conseguente riduzione della biodiversità e le difficoltà di poter conservare correttamente il sito.

Target	Magnitudo	Pressione/Minacce	Magnitudo
1210			
2110			
2120			
2210			
2230		x	M
2240		x	M
2260		x	H
3290			
<i>Tutte le specie animali</i>		x	L



Zona Speciale di Conservazione IT9330108– Dune di Guardavalle

I – Specie aliene e problematiche

I01- Invasione specie aliene di interesse dell’Unione europea

L’introduzione, anche accidentale di specie estranee alla flora locale e ormai consolidata, costituisce una problematica molto seria. Qualora ciò sfuggisse al controllo potrebbe determinare degli squilibri determinanti per la conservazione del sito. Gli habitat presenti sarebbero esposti ad una serie di criticità che potrebbero anche determinare danni irreversibili che nel tempo farebbero sparire le specie attualmente presenti a favore di altre con maggior grado di invasività e aggressione per i delicati equilibri presenti nella ZSC. Tra le specie a maggiore incidenza si hanno acacia saligna (*Acacia saligna*).

Target	Magnitudo	Pressione/Minacce	Magnitudo
1210			
2110			
2120		x	L
2210		x	M
2230		x	M
2240		x	M
2260		x	H
3290		x	L

I02- Altre specie esotiche invasive (non di interesse unionale)

L’introduzione, anche accidentale di specie estranee alla flora locale e ormai consolidata, costituisce una problematica molto seria. Ciò qualora sfuggisse al controllo potrebbe determinare degli squilibri determinanti per la conservazione del sito. Gli habitat presenti sarebbero esposti ad una serie di criticità che potrebbero anche determinare danni irreversibili che nel tempo farebbero sparire le specie attualmente presenti a favore di altre con maggior grado di invasività e aggressione per i delicati equilibri presenti nella ZSC. Tra le specie a maggiore incidenza si hanno: canna domestica (*Arundo donax*), fico d’india (*Opuntia ficus-indica*), e fico degli ottentotti (*Carpobrotus spp.*).

Target	Magnitudo	Pressione/Minacce	Magnitudo
1210			
2110			
2120		x	L
2210		x	M
2230		x	M
2240		x	M
2260		x	H



Zona Speciale di Conservazione IT9330108– Dune di Guardavalle

3290		x	L
------	--	---	---

I04 - Specie autoctone problematiche

La presenza di specie animali domestiche randagie o rinselvatichite, nonché di cani incustoditi è un grosso pericolo per l'avifauna, sia per fenomeni di predazione diretta di adulti e nidiate, sia per il calpestio e il disturbo generale alle nidiate.

Target	Magnitudo	Pressione/Minacce	Magnitudo
<i>Charadrius alexandrinus</i>		x	H
Tutte le altre specie animali		x	L

J – Fonti di inquinamento varie

J04 – Sorgenti inquinanti di diverso tipo per il suolo e i rifiuti solidi (escluso gli scarichi)

I rifiuti solidi di diversa natura, derivanti dall'abbandono incontrollato, costituiscono una seria minaccia sulla conservazione degli Habitat. I rifiuti, comprese anche plastica, residui di pneumatici, residui delle lavorazioni edili sono i più frequenti.

Target	Magnitudo	Pressione/Minacce	Magnitudo
1210		x	L
2110		x	M
2120		x	H
2210		x	H
2230		x	M
2240		x	M
2260		x	M
3290		x	H

L Processi naturali (con esclusione di eventi catastrofici e di quelli indotti da attività antropiche o cambiamenti climatici)

L01 – Processi naturali abiotici

Al fine di preservare gli habitat della ZSC potranno essere messe in atto degli interventi specifici come: Preservare le aree naturali e forestali; Vietare l'introduzione di specie vegetali esotiche; Monitoraggio delle specie e habitat e la presenza di specie alloctone della flora e della fauna.



Zona Speciale di Conservazione IT9330108– Dune di Guardavalle

Target	Magnitudo	Pressione/ Minacce	Magnitudo
1210			
2110			
2120		x	M
2210		x	M
2230		x	H
2240		x	H
2260		x	H
3290		x	M

N - Cambiamenti climatici

N09 – Altri cambiamenti delle condizioni abiotiche

Qualunque cambiamento di natura abiotica a carico degli habitat potrebbe determinare anche piccoli squilibri che possono portare ad una riduzione della distribuzione areale o peggio ad una frammentazione. Per questo è necessario attuare un continuo monitoraggio del sito ed attenzionare qualsiasi variazione sulla distribuzione e la superficie degli habitat censiti al fine di programmare degli interventi di salvaguardia attiva per limitare eventuali scostamenti sui dati noti.

Target	Magnitudo	Pressione/ Minacce	Magnitudo
1210		x	L
2110		x	L
2120		x	L
2210		x	H
2230		x	H
2240		x	M
2260		x	H
3290		x	H

4.5.1 Modifiche al Formulario Standard relative a pressioni e minacce

La tabella 4.3 del formulario andrebbe aggiornata con le nuove informazioni e la nuova codificazione, così come di seguito riportato

IMPATTI NEGATIVI			
GRADO	Minacce e pressioni (cod)	Descrizione	Interno(i)/esterno (o) o entrambi (b)
H	E01	Strade, percorsi, ferrovie, e relative infrastrutture	i



Zona Speciale di Conservazione IT9330108– Dune di Guardavalle

H	F05	Creazione o sviluppo delle infrastrutture per lo sport, il turismo e il tempo libero (all'esterno delle aree urbane o ricreative)	b
H	F06	Sviluppo e manutenzione delle spiagge per il turismo e la ricreazione incluso il ripascimento e la pulizia delle spiagge	i
M	H04	Vandalismo o incendi dolosi	i
H	I01	Invasione specie aliene di interesse dell'Unione europea	i
M	I02	Invasione specie aliene	i
H	I04	Specie autoctone problematiche	b
M	J04	Sorgenti inquinanti di diverso tipo per il suolo e i rifiuti solidi (escluso gli scarichi)	b
H	L01	Processi naturali abiotici	o
M	N09	Altri cambiamenti delle condizioni abiotiche	o



Zona Speciale di Conservazione IT9330108– Dune di Guardavalle

B - QUADRO DI GESTIONE

5. OBIETTIVI DI CONSERVAZIONE

5.1 Obiettivi di conservazione

Come illustrato nelle precedenti sezioni, attraverso la Direttiva 92/43/CEE l'Unione Europea si pone con l'art. 2, l'obiettivo generale di: "contribuire a salvaguardare la biodiversità mediante la conservazione degli habitat naturali, nonché della flora e della fauna selvatiche nel territorio europeo". Tale obiettivo consiste nel contribuire significativamente al mantenimento di un habitat o di una specie di interesse comunitario in uno stato di conservazione soddisfacente o al ripristino degli stessi, ed alla coerenza di rete nella regione biogeografica cui il sito appartiene.

Lo stato di conservazione soddisfacente è definito dall'articolo 1 della Direttiva, lettera e), per gli habitat naturali e dall'articolo 1, lettera i), per le specie:

- per un habitat naturale quando:
 - la sua area di ripartizione naturale e le superfici che comprende sono stabili o in estensione;
 - la struttura e le funzioni specifiche necessarie al suo mantenimento a lungo termine esistono e possono continuare ad esistere in un futuro prevedibile;
 - lo stato di conservazione delle specie tipiche è soddisfacente;
- per una specie quando:
 - i dati relativi all'andamento delle popolazioni della specie in causa indicano che tale specie continua e può continuare a lungo termine ad essere un elemento vitale degli habitat naturali cui appartiene;
 - l'area di ripartizione naturale di tale specie non è in declino né rischia di declinare in un futuro prevedibile;
 - esiste e continuerà probabilmente ad esistere un habitat sufficiente affinché le sue popolazioni si mantengano a lungo termine.

Lo stato di conservazione è considerato quindi "soddisfacente" quando l'area di distribuzione degli habitat o delle specie sia stabile o in espansione e le condizioni ambientali siano tali da garantirne la presenza e la permanenza a lungo termine.

Una volta individuati le esigenze ecologiche degli habitat e delle specie presenti nel sito e i fattori di maggior impatto, il Piano di Gestione presenta gli obiettivi gestionali generali e gli obiettivi di dettaglio da perseguire per garantire il ripristino e/o il mantenimento in uno stato di conservazione soddisfacente di habitat e specie.

Gli obiettivi di conservazione di un Sito della Rete Natura 2000 sono stabiliti per tutte le specie elencate nelle tabelle 3.1 e 3.2 del FS; ne sono escluse le specie elencate nella tabella 3.3 e le specie incluse nelle precedenti tabelle ma con valore di popolazione pari a D. Tale esclusione è motivata da un documento orientativo predisposto dalla Commissione Europea con lo scopo di fornire agli Stati membri gli orientamenti per interpretare l'art. 6 della Direttiva Habitat, che indica le



Zona Speciale di Conservazione IT9330108– Dune di Guardavalle

misure per la gestione dei siti Natura 2000 (La gestione dei siti della Rete Natura 2000. Guida all'interpretazione dell'articolo 6 della direttiva «Habitat» 92/43/CEE).

Come indicato nelle linee guida regionali sono stati individuati i target delle azioni e le misure gestionali da mettere in campo, fornendo anche un'indicazione temporale per il loro conseguimento.

A causa dei fattori di minaccia e di pressione sopra esposti, un'ottimale conservazione del sito richiede, in primo luogo, progetti specifici per la conservazione degli habitat.

Specifiche azioni di conservazione necessitano per la tutela del fratino e della tartaruga marina comune finalizzate alla mitigazione dell'impatto antropico sugli habitat costieri al fine di massimizzare il successo di schiusa delle uova di ogni nidata deposta. Questo potrà avvenire attraverso interventi quali il divieto della pulizia meccanica degli arenili e l'attività di fuoristrada sulle spiagge; la mitigazione dell'inquinamento luminoso e la riduzione della frequentazione turistica notturna (bivacco, falò, ecc...) nei tratti di spiaggia maggiormente frequentati dalle specie.

Di seguito verranno fissati gli obiettivi di dettaglio.

5.2 Obiettivi di conservazione degli habitat

Una corretta gestione della ZSC richiede la definizione e l'attuazione di misure e interventi di conservazione e gestione, che tengano conto:

- del mantenimento di un elevato grado di complessità degli habitat;
- della gestione sostenibile degli habitat;
- della riduzione delle cause di degrado e declino delle specie vegetali e degli habitat.

Nel presente Piano di Gestione gli habitat con esigenze ecologiche simili e soggetti a minacce medesime sono accomunati anche dagli stessi obiettivi di conservazione.



Zona Speciale di Conservazione IT9330108– Dune di Guardavalle

Habitat 1210 – Vegetazione annua delle linee di deposito marine

Mantenimento a lungo termine dello stato di conservazione favorevole - attraverso il mantenimento della struttura e la copertura stabile delle specie tipiche - come definito dai seguenti attributi e target

Parametri art. 17	Attributi	Sotto-attributi	Target	UM Target	Note
Area occupata	Superficie	Nessun decremento significativo nel sito	2,38	ettari	
Struttura e funzioni	Copertura della vegetazione	Copertura totale	≤ 50	%	
	Composizione floristica	Copertura delle specie tipiche	≥ 40	%	Specie tipiche: <i>Cakile maritima</i> Scop. subsp. <i>Maritima</i> , <i>Salsola squarrosa</i> Steven ex Moq. subsp. <i>controversa</i> (Tod. ex Lojac.) Mosyakin, <i>Xanthium strumarium</i> L. subsp. <i>Strumarium</i> , <i>Polygonum maritimum</i> L.
		Copertura delle specie indicatrici di disturbo	≤ 20	%	Specie indicatrici di disturbo: (L.) Roth, <i>Arundo plinii</i> Turra (aliena)
	Zonazione della vegetazione	Contatto con formazioni coerenti con la fitoposequenza dunale	≥ 90	%	
	Dinamismo del substrato	Bilancio annuale dei processi di erosione/accumulo di sabbia	0	cm	
	Altri indicatori di qualità biotica	Presenza di fauna indicatrice di buona qualità	si	-	XX
Parametri art.17	Pressioni	Descrizione dell'impatto	Target	UM Target	Note
Prospettive future					



Zona Speciale di Conservazione IT9330108– Dune di Guardavalle

Habitat 2110 – Dune embrionali mobili

Mantenimento a lungo termine dello stato di conservazione favorevole - attraverso il mantenimento della struttura e la copertura stabile delle specie tipiche - come definito dai seguenti attributi e target

Parametri art. 17	Attributi	Sotto-attributi	Target	UM Target	Note
Area occupata	Superficie	Nessun decremento significativo nel sito	1,7	ettari	
Struttura e funzioni	Copertura della vegetazione	Copertura totale	≥ 40	%	
	Composizione floristica	Copertura delle specie tipiche	≥ 30	%	Specie tipiche: <i>Lotus creticus</i> L., <i>Medicago marina</i> L., <i>Thinopyrum junceum</i> (L.) Á.Löve
		Copertura delle specie indicatrici di disturbo	≤ 10	%	Specie indicatrici di disturbo: <i>Reseda alba</i> L. subsp. Alba
		Copertura delle specie indicatrici di fenomeni dinamici in atto	≤ 20	%	Specie indicatrici di dinamica: <i>Lagurus ovatus</i> L. subsp. <i>vestitus</i> (Messeri) Brullo, <i>Matthiola sinuata</i> (L.) W.T.Aiton, <i>Andryala integrifolia</i> L., <i>Xanthium strumarium</i> L. subsp. <i>Strumarium</i> , <i>Cyperus capitatus</i> Vand.
	Zonazione della vegetazione	Contatto con formazioni coerenti con la fitotoposequenza dunale	≥ 90	%	
	Dinamismo del substrato	Bilancio annuale dei processi di erosione/accumulo di sabbia	0	cm	
	Altri indicatori di qualità biotica	Presenza di fauna indicatrice di buona qualità	si	-	XX
Parametri art.17	Pressioni	Descrizione dell'impatto	Target	UM Target	Note
Prospettive future					



Zona Speciale di Conservazione IT9330108– Dune di Guardavalle

Habitat 2120 – Dune mobili del cordone litorale con presenza di *Ammophila arenaria* (dune bianche)

Mantenimento a lungo termine dello stato di conservazione favorevole - attraverso il mantenimento della struttura e la copertura stabile delle specie tipiche - come definito dai seguenti attributi e target

Parametri art. 17	Attributi	Sotto-attributi	Target	UM Target	Note
Area occupata	Superficie	Nessun decremento significativo nel sito	1,7	ettari	
Struttura e funzioni	Copertura della vegetazione	Copertura totale	≤ 70	%	
	Composizione floristica	Copertura delle specie tipiche	≥ 40	%	Specie tipiche: XX
		Copertura delle specie indicatrici di disturbo	≤ 10	%	Specie indicatrici di disturbo: XX
		Copertura delle specie indicatrici di fenomeni dinamici in atto	≤ 20	%	Specie indicatrici di dinamica: XX
	Zonazione della vegetazione	Contatto con formazioni coerenti con la fitosequenza dunale	≥ 90	%	
	Dinamismo del substrato	Bilancio annuale dei processi di erosione/accumulo di sabbia	0	cm	
	Altri indicatori di qualità biotica	Presenza di fauna indicatrice di buona qualità	si	-	XX
Parametri art.17	Pressioni	Descrizione dell'impatto	Target	UM Target	Note
Prospettive future					



Zona Speciale di Conservazione IT9330108– Dune di Guardavalle

Habitat 2210 – Dune fisse del litorale (Crucianellion maritimae)

Mantenimento a lungo termine dello stato di conservazione favorevole - attraverso il mantenimento della struttura e la copertura stabile delle specie tipiche - come definito dai seguenti attributi e target.

Parametri art. 17	Attributi	Sotto-attributi	Target	UM Target	Note
Area occupata	Superficie	Nessun decremento significativo nel sito	1,9	ettari	
Struttura e funzioni	Copertura della vegetazione	Copertura totale	≥ 70	%	
	Composizione floristica	Copertura delle specie tipiche	≥ 40	%	Specie tipiche: <i>Ephedra distachya</i> L. subsp. <i>Distachya</i>
		Copertura delle specie indicatrici di disturbo	≤ 10	%	Specie indicatrici di disturbo: XX
		Copertura delle specie indicatrici di fenomeni dinamici in atto	≤ 10	%	Specie indicatrici di dinamica: <i>Thinopyrum junceum</i> (L.) Á.Löve, <i>Lagurus ovatus</i> L. subsp. <i>Ovatus</i>
	Zonazione della vegetazione	Contatto con formazioni coerenti con la fitotoposequenza dunale	≥ 90	%	
	Altri indicatori di qualità biotica	Presenza di fauna indicatrice di buona qualità	si	-	XX
Parametri art.17	Pressioni	Descrizione dell'impatto	Target	UM Target	Note
Prospettive future					



Zona Speciale di Conservazione IT9330108– Dune di Guardavalle

Habitat 2230 – Dune con prati dei Malcolmietalia

Mantenimento a lungo termine dello stato di conservazione favorevole - attraverso il mantenimento della struttura e la copertura stabile delle specie tipiche - come definito dai seguenti attributi e target

Parametri art. 17	Attributi	Sotto-attributi	Target	UM Target	Note
Area occupata	Superficie	Nessun decremento significativo nel sito	0,4	ettari	
Struttura e funzioni	Copertura della vegetazione	Copertura totale	≥ 70	%	
	Composizione floristica	Copertura delle specie tipiche	≥ 60	%	Specie tipiche: <i>Lagurus ovatus</i> L. subsp. <i>Ovatus</i> , <i>Corynephorus divaricatus</i> (Pourr.) Breistr., <i>Silene niceensis</i> All., <i>Andryala integrifolia</i> L., <i>Rumex bucephalophorus</i> L. subsp. <i>bucephalophorus</i>
		Copertura delle specie indicatrici di disturbo	≤ 10	%	Specie indicatrici di disturbo: XX
		Copertura delle specie indicatrici di fenomeni dinamici in atto	≤ 10	%	Specie indicatrici di dinamica: XX
	Zonazione della vegetazione	Contatto con formazioni coerenti con la fitotoposequenza dunale	≥ 90	%	
	Dinamismo del substrato	Bilancio annuale dei processi di erosione/accumulo di sabbia	0	cm	
	Altri indicatori di qualità biotica	Presenza di fauna indicatrice di buona qualità	si	-	XX
Parametri art.17	Pressioni	Descrizione dell'impatto	Target	UM Target	Note
Prospettive future					



Zona Speciale di Conservazione IT9330108– Dune di Guardavalle

Habitat 2240 – Dune con prati di Brachypodietalia e vegetazione annua

Mantenimento a lungo termine dello stato di conservazione favorevole - attraverso il mantenimento della struttura e la copertura stabile delle specie tipiche - come definito dai seguenti attributi e target

Parametri art. 17	Attributi	Sotto-attributi	Target	UM Target	Note
Area occupata	Superficie	Nessun decremento significativo nel sito	0,5	ettari	
Struttura e funzioni	Copertura della vegetazione	Copertura totale	≥ 60	%	
	Composizione floristica	Copertura delle specie tipiche	≥ 40	%	Specie tipiche: XX
		Copertura delle specie indicatrici di disturbo	≤ 10	%	Specie indicatrici di disturbo: XX
		Copertura delle specie indicatrici di fenomeni dinamici in atto	≤ 10	%	Specie indicatrici di dinamica: XX
	Zonazione della vegetazione	Contatto con formazioni coerenti con la fitotoposequenza dunale	≥ 90	%	
	Altri indicatori di qualità biotica	Presenza di fauna indicatrice di buona qualità	si	-	XX
Parametri art.17	Pressioni	Descrizione dell'impatto	Target	UM Target	Note
Prospettiv e future					



Zona Speciale di Conservazione IT9330108– Dune di Guardavalle

Habitat 2260 – Dune con vegetazione di sclerofille dei Cisto-Lavanduletalia

Mantenimento a lungo termine dello stato di conservazione favorevole - attraverso il mantenimento della struttura e la copertura stabile delle specie tipiche - come definito dai seguenti attributi e target.

Parametri art. 17	Attributi	Sotto-attributi	Target	UM Target	Note
Area occupata	Superficie	Nessun decremento significativo nel sito	0,9	ettari	
Struttura e funzioni	Copertura della vegetazione	Copertura dello strato arbustivo	≥ 90	%	
	Composizione floristica	Copertura delle specie tipiche	≥ 60	%	Specie tipiche: <i>Asparagus acutifolius</i> L., <i>Pistacia lentiscus</i> L.
		Copertura delle specie indicatrici di disturbo	≤ 10	%	Specie indicatrici di disturbo: XX
		Copertura delle specie indicatrici di fenomeni dinamici in atto	≤ 20	%	Specie indicatrici di dinamica: <i>Ephedra distachya</i> L. subsp. <i>Distachya</i>
	Zonazione della vegetazione	Contatto con formazioni coerenti con la fitotoposequenza dunale	≥ 90	%	
	Altri indicatori di qualità biotica	Presenza di fauna indicatrice di buona qualità	si	-	XX
Parametri art.17	Pressioni	Descrizione dell'impatto	Target	UM Target	Note
Prospettive future					



Zona Speciale di Conservazione IT9330108– Dune di Guardavalle

Habitat 3290 – Fiume mediterranei a flusso intermittente con il Paspalo-Agrostidion

Mantenimento a lungo termine dello stato di conservazione favorevole - attraverso il mantenimento della struttura e la copertura stabile delle specie tipiche - come definito dai seguenti attributi e target.

Parametri art. 17	Attributi	Sotto-attributi	Target	UM Target	Note
Area occupata	Superficie	Nessun decremento significativo nel sito	0,2	ettari	
Struttura e funzioni	Copertura della vegetazione	Copertura totale	≥ 90	%	
	Composizione floristica	Copertura delle specie tipiche	≥ 60	%	Specie tipiche: <i>Agrostis stolonifera</i> L. subsp. <i>Stolonifera</i> , <i>Cyperus rotundus</i> L., <i>Paspalum distichum</i> L.
		Copertura delle specie indicatrici di fenomeni dinamici in atto	≤ 5	%	Specie indicatrici di dinamica in atto: <i>Atriplex prostrata</i> Boucher ex DC., <i>Xanthium strumarium</i> L. subsp. <i>Strumarium</i>
		Copertura delle specie indicatrici di disturbo	≤ 5	%	Specie indicatrici di disturbo: <i>Cynodon dactylon</i> (L.) Pers.
	Zonazione della vegetazione	Contatti con formazioni coerenti con la fitotoposequenza ripariale	≥ 90	%	
	Qualità del corpo idrico	Stato ecologico	Buono stato	-	
		Stato idromorfologico	Buono stato	-	
Altri indicatori di qualità biotica	Presenza di fauna indicatrice di buona qualità	si	-	XX	
Parametri art.17	Pressioni	Descrizione dell'impatto	Target	UM Target	Note
Prospettive future					



Zona Speciale di Conservazione IT9330108– Dune di Guardavalle

5.3 Obiettivi di conservazione delle specie animali di allegato II della Direttiva 92/43/CEE

Nel sito è segnalata una sola specie di allegato II, *Caretta caretta* che utilizza regolarmente il sito per la riproduzione. L'obiettivo di conservazione è quindi il mantenimento delle condizioni degli habitat dunali mobili tali da consentire la nidificazione della specie anche in futuro.

1224 *Caretta caretta*

Mantenimento dello stato di conservazione favorevole della specie. Obiettivo prioritario.

Parametri art. 17	Attributi	Sotto-attributi	Target	UM Target	Note
Popolazione	Consistenza della popolazione	//	Nessun decremento nel sito (≥ 1)	Presenza di nidi	
Habitat di specie	Superficie dell'habitat (sito riproduttivo)	//	Nessun decremento nel sito (≥ 2)	ha	Sito riproduttivo: Ampie spiagge sabbiose Habitat N2000 riconducibili al sito riproduttivo: 2110; 2210
	Qualità dell'habitat	Stato di conservazione degli habitat Natura 2000 riconducibili al sito riproduttivo	Favorevole	Favorevole Inadeguato Cattivo	Si rimanda agli attributi e i target degli habitat N2000 2110; 2210
		Successo delle schiuse	Si		La nidificazione nel sito è certa, anche per più anni, ma non si conosce il sito esatto di riproduzione né è stato quantificato il successo delle schiuse.



Zona Speciale di Conservazione IT9330108– Dune di Guardavalle

		Attività antropiche	Mantenimento delle attività antropiche ad un livello tale da non influire negativamente sul successo riproduttivo della specie	Livello di impatto	Presenza di lidi e stabilimenti balneari; presenza di strade, abitazioni e locali turistici a ridosso delle dune.; attività sportive nautiche (windsurf, skysurf)
Parametri art. 17	Pressioni	Descrizione dell'impatto	Target	UM Target	Note
Prospettive future					Presenza di strade e infrastrutture turistiche, pulizia meccanica delle spiagge sono certamente fattori di minaccia per la specie, ma tali fattori non sembrano incidere particolarmente sulla stabilità della popolazione e la nidificazione della specie



Zona Speciale di Conservazione IT9330108– Dune di Guardavalle

6. STRATEGIE GESTIONALI E AZIONI

6.1 Tipologie di intervento

In generale, la strategia di gestione di un Sito Natura 2000 deve assecondare le sue stesse finalità istitutive, ossia deve preservare in uno stato di conservazione soddisfacente di tutti gli habitat e le specie vegetali e animali, elencate negli allegati, in esso presenti. In questa sezione si definisce quindi la strategia da attuare, attraverso specifiche azioni/interventi, per il conseguimento degli obiettivi definiti nel precedente capitolo, sulla base dell'analisi comparata dei fattori di criticità individuati e delle esigenze ecologiche e dello stato di conservazione di habitat e specie di interesse comunitario presenti nella ZSC.

Le schede di gestione, riportate di seguito, hanno lo scopo di rendere le disposizioni del Piano in una forma snella e operativa, includendo e sintetizzando tutti gli elementi utili alla comprensione delle finalità, della fattibilità delle azioni, delle modalità di attuazione e della verifica dei vari interventi.

Le azioni che possono essere definite nell'ambito di un PdG sono distinte in 5 tipologie:

- **IA - interventi attivi**, finalizzati generalmente a rimuovere e/o ridurre un fattore di disturbo o ad "orientare" una dinamica naturale; tali interventi possono avere carattere strutturale e la loro realizzazione è maggiormente evidenziabile.
- **RE - regolamentazioni**, cioè quelle azioni i cui effetti sullo stato favorevole di conservazione degli habitat e delle specie sono frutto di scelte programmatiche che suggeriscano o raccomandino comportamenti da adottare in determinate circostanze e luoghi; tali comportamenti possono essere individuali o della collettività e riferibili a indirizzi gestionali. Il valore di cogenza viene assunto nel momento in cui l'autorità competente per la gestione del Sito attribuisce alle raccomandazioni significato di norma o di regola.
- **INC - incentivazioni**, che hanno la finalità di sollecitare l'introduzione a livello locale di pratiche, procedure o metodologie gestionali di varia natura (agricole, forestali, produttive ecc.) che favoriscano il raggiungimento degli obiettivi del Piano di gestione;
- **MO - programmi di monitoraggio e/o ricerca**, con finalità di misurare lo stato di conservazione di habitat e specie, oltre che di verificare il successo delle azioni proposte dal Piano di Gestione; tra tali programmi sono inseriti anche gli approfondimenti conoscitivi necessari a definire più precisamente gli indirizzi di gestione e a tarare la strategia individuata.
- **DI - programmi didattici**, finalizzati alla diffusione di modelli di comportamenti sostenibili che mirano, attraverso il coinvolgimento delle popolazioni locali, alla tutela dei valori del sito.

Le azioni del presente PdG sono state classificate rispetto a 4 livelli di priorità (EE = molto elevata; E = elevata; M = media; B = bassa), soprattutto basandosi sugli elementi emersi dalla fase conoscitiva e dal livello di importanza/urgenza attribuito come "giudizio di esperti" sull'oggetto diretto dell'azione. In tal senso sono state considerate con priorità maggiore le azioni che hanno per oggetto: habitat e specie indicati come prioritari o in uno stato non soddisfacente di conservazione o la riduzione di pressioni negative e minacce con intensità elevata su habitat/specie e in grado di alterare in modo significativo l'integrità del sito.



Zona Speciale di Conservazione IT9330108– Dune di Guardavalle

Al fine di rendere ancor più chiaro il quadro complessivo delle azioni individuate è opportuno, sulla base della specifica priorità di intervento e della loro fattibilità economica, organizzarle nelle seguenti categorie temporali:

- a breve termine (BT), interventi a risultato immediato che devono essere realizzati entro 12 mesi;
- a medio termine (MT), interventi che potranno essere realizzati entro 24-36 mesi;
- a lungo termine (LT), interventi che richiedono un tempo di attuazione compreso tra 36 e 60 mesi ed oltre.

6.2 Elenco delle azioni

• IA - interventi attivi

IA1 - Interventi di protezione dei sistemi dunali

IA2- Interventi atti a favorire il naturale accumulo e la stabilizzazione di nuovi apparati dunali.

• INC – incentivazioni

///

• RE – regolamentazioni

RE1 – Divieto di raccogliere le specie vegetali autoctone.

RE2 - Divieto introdurre qualsiasi specie vegetale, seme, frutto che possa compromettere la biodiversità esistente.

RE3 - Divieto di apertura di nuove strade e piste di servizio.

RE4 - Divieto di effettuare pulizia meccanica delle spiagge

RE5 - Le aree destinate alle strutture turistico ricreative devono essere realizzate all'esterno del perimetro degli habitat comunitari per come mappate nella carta degli habitat

RE6 - Obbligo di sorveglianza e/o guinzaglio e museruola per animali domestici

RE7 - Divieto di transito veicolare nel sito Divieto di transito sul litorale con fuoristrada, quod o altro mezzo su ruota gommata e a motore

RE8 - Divieto di utilizzo di ombrelloni e arredi da spiaggia in raffia sintetica e/o altro materiale in grado di produrre rifiuti plastici

RE9 - Mitigazione dell'inquinamento luminoso

RE10 - Utilizzo esclusivamente di mezzi manuali per la pulizia delle spiagge e rimozione dei rifiuti

RE11 - Divieto di spianamenti e livellamenti delle dune e della spiaggia

• MO - programmi di monitoraggio e/o ricerca

MO1 - Monitoraggio degli habitat terrestri di interesse comunitario.

MO2 - Monitoraggio dell'entomofauna.

MO3 - Monitoraggio dell'erpetofauna.

MO4 – Monitoraggio dell'avifauna.



Zona Speciale di Conservazione IT9330108– Dune di Guardavalle

• DI - programmi didattici

DI1 - Attività di informazione, sensibilizzazione ed educazione ambientale in materia di conservazione dell'ambiente e sulla necessità di tutelare la biodiversità rivolte alla comunità locale e ad utenze particolari.

DI2 - Progettazione e messa in opera di cartellonistica adeguata che riporti il valore ecologico degli habitat al fine di sensibilizzare i fruitori sugli impatti che le attività ludico-ricreative possono apportare alla conservazione della biodiversità.

6.3 Misure di conservazione e schede di azione

Di seguito si riportano le schede delle principali azioni gestionali individuate per la ZSC. In esse verranno riportate le informazioni di massima necessarie per l'attuazione degli stessi interventi.

Le azioni sono presentate sotto forma di schede al fine di illustrare in modo sintetico il processo che ha portato all'individuazione della specifica azione (obiettivo → strategia → azioni) e tutti gli elementi necessari per comprendere e attuare il singolo intervento.

A causa dei fattori di minaccia e di pressione che interessano la ZSC "Dune di Guardavalle", una conservazione soddisfacente del sito richiede, in primo luogo, progetti specifici quali interventi di protezione dei sistemi dunali e il ripristino di sentieri per la fruizione sostenibile del sito.



Zona Speciale di Conservazione IT9330108– Dune di Guardavalle

IA1 - Interventi di protezione dei sistemi dunali
SPECIE ED HABITAT OBIETTIVO
Habitat 1210, 2110, 2120, 2210, 2230, 2240, 2260, 3290 - <i>Calystegia soldanella</i> , <i>Ephedra distachya</i> , <i>Medicago marina</i> e <i>Pancratium maritimum</i> . Tutte le specie faunistiche.
PRESSIONI E MINACCE
J04 Sorgenti inquinanti di diverso tipo per il suolo e i rifiuti solidi (escluso gli scarichi) - N09 Altri cambiamenti delle condizioni abiotiche - F05 Creazione o sviluppo delle infrastrutture per lo sport, il turismo e il tempo libero (all'esterno delle aree urbane o ricreative)
TIPOLOGIA
IA - intervento attivo
LOCALIZZAZIONE ED ESTENSIONE (ha)
Circa 9,5 ha
COMUNI
Guardavalle (CZ)
CATEGORIA TEMPORALE
MT – Medio termine
IMPORTANZA/URGENZA
M - Media
FINALITÀ
Conservazione del sistema dunale, della biodiversità presente nel sito, mitigazione del danno legato alla frequentazione
DESCRIZIONE DELLO STATO ATTUALE E CONTESTUALIZZAZIONE NEL PdG
La situazione dei sistemi dunali è minacciata dall'elevata pressione antropica presente in quest'area e in particolare la possibilità per turisti, bagnanti e fruitori del sito di esplorare l'area, può compromettere habitat di interesse conservazionistico. I diversi sistemi dunali conservano elevati livelli di biodiversità specifica e fitocenotica: sono infatti presenti diverse spp. che presentano interesse conservazionistico (<i>Ephedra distachya</i> , <i>Medicago marina</i> e <i>Pancratium maritimum</i>) e diversi habitat comunitari (1210, 2110, 2120, 2210, 2230, 2240, 2260, 3290). Si tratta di habitat estremamente localizzati e di superficie ridotta. Lo stato di conservazione è sfavorevole, dato che gli habitat sono sottoposti alla frequentazione antropica per scopi turistico-ricreativi. Il sito necessita di azioni urgenti per la conservazione di specie e comunità vegetali .
DESCRIZIONE DELL'AZIONE E PROGRAMMA OPERATIVO
Per favorire la conservazione degli habitat dunali e retrodunali, mitigando i rischi connessi alla frequentazione antropica saranno individuati e realizzati interventi di protezione (es. tramite staccionate o paletti con corda) del cordone dunoso in particolare in corrispondenza dai punti di passaggio dei fruitori dove saranno realizzate passerelle in legno per l'attraversamento degli stessi; A questo scopo saranno effettuati: - protezione tramite staccionate o paletti con corda dei relitti di cordone dunale. ; - realizzazione di passerelle in legno, resistente all'immersione, con essenze autoctone adatte all'impiego in ambiente salmastro, appoggiate sul terreno. Per garantire uno stato di conservazione soddisfacente è inoltre opportuno realizzare azioni per informare e sensibilizzare i turisti sui fini delle opere e per una fruizione consapevole e responsabile. I lavori di sistemazione devono evitare il periodo di riproduzione delle specie presenti (marzo-luglio).
DESCRIZIONE DEI RISULTATI ATTESI
Il principale risultato atteso è il mantenimento/miglioramento dello stato degli habitat psammofili



Zona Speciale di Conservazione IT9330108– Dune di Guardavalle

presenti nel sito e delle specie in essi presenti.
SOGGETTO ESECUTORE/PROMOTORE
Ente Parchi Marini Regionali
TEMPI E STIMA DEI COSTI
Tempi: 24 mesi, Costi da definire, in funzione della realizzazione degli interventi di dettaglio. Realizzazione di sinterventi per la protezione dei cordoni dunali. I costi unitari sono M40.1.5: € 46,85 m.l. , € 2.667/ha
RIFERIMENTI PROGRAMMATICI E LINEE DI FINANZIAMENTO
Fonte di finanziamento 2021-2027. La misura è inserita nel PAF 2021-2027. Misura 2.7 Habitat rocciosi, dune e terreni a bassa densità di vegetazione
INDICATORI, METODOLOGIE PER VERIFICA DELLO STATO DI ATTUAZIONE/AVANZAMENTO
Interventi di protezione realizzati, superfici ed estensione lineare . Azioni di informazione. Miglioramento indicatori dello stato delle biocenosi
ENTE COMPETENTE ALLA VALUTAZIONE DEI RISULTATI
Ente Parchi Marini Regionali

IA2- Interventi atti a favorire il naturale accumulo e la stabilizzazione di nuovi apparati dunali.
SPECIE ED HABITAT OBIETTIVO
Habitat 1210, 2110, 2120, 2210, 2230, 2240, 2260, 3290 - <i>Calystegia soldanella</i> , <i>Ephedra distachya</i> , <i>Medicago marina</i> e <i>Pancratium maritimum</i> . Tutte le specie faunistiche.
PRESSIONI E MINACCE
J04 Sorgenti inquinanti di diverso tipo per il suolo e i rifiuti solidi (escluso gli scarichi) - N09 Altri cambiamenti delle condizioni abiotiche - F05 Creazione o sviluppo delle infrastrutture per lo sport, il turismo e il tempo libero (all'esterno delle aree urbane o ricreative)
TIPOLOGIA
IA - intervento attivo
LOCALIZZAZIONE ED ESTENSIONE (ha)
Circa 9,5 ha
COMUNI
Guardavalle (CZ)
CATEGORIA TEMPORALE
MT – Medio termine
IMPORTANZA/URGENZA
M - Media
FINALITÀ
Favorire il naturale accumulo e la stabilizzazione di nuovi apparati dunali: attraverso realizzazione di barriere di cannucciati bassi o di pennelli frangivento.
DESCRIZIONE DELLO STATO ATTUALE E CONTESTUALIZZAZIONE NEL PdG



Zona Speciale di Conservazione IT9330108– Dune di Guardavalle

I sistemi dunali sono molto vulnerabili alla frequentazione antropica, che mina la stabilità del sistema mediante la rimozione diretta della sabbia, il diradamento della vegetazione, la creazione di accessi e il calpestio che innescano varchi rendendo soggette le dune all'erosione eolica ec.. Nel sito sono evidenti segnali di erosione e degrado legati anche alla frequentazione antropica per scopi turistico-ricreativi. Si rendono necessarie azioni urgenti per la conservazione di specie e comunità vegetali attraverso la stabilizzazione delle dune e dei sistemi dunali e favorendo il naturale accumulo delle sabbie.

DESCRIZIONE DELL'AZIONE E PROGRAMMA OPERATIVO

Le barriere di cannucciato hanno lo scopo di favorire l'accumulo di sabbia in queste zone, svolgendo anche un'azione protettiva nei confronti della vegetazione sia da un punto di vista meccanico che, indirettamente, mediante il trattenimento di materiale organico (in grado di arricchire le sabbie dunali di sostanze nutritive) e la condensazione dell'umidità atmosferica, fonte idrica fondamentale per la vegetazione xerofila. Si tratta di barriere basse, con altezza fuori terra di 30-40 cm, disposte a scacchiera e realizzate con stuoie di canne pretessute posizionate su un'intelaiatura costituita da pali di castagno o robinia. Con il tempo la struttura si copre di sabbia, si degrada e scompare, lasciando la duna con un aspetto naturale già a partire dal 6°-7° anno dalla posa delle barriere.

I pennelli frangivento hanno la funzione di trattenere efficacemente le sabbie trasportate dal vento e di favorire la neoformazione di apparati dunali in condizioni favorevoli di trasporto eolico della sabbia: sono costituiti da una staccionata di pali di castagno o robinia, che a sua volta può supportare diverse tipologie di elementi frangivento. La struttura dei frangivento favorisce la creazione di depositi eolici in grado di vegetarsi rapidamente. La porosità delle recinzioni deve essere del 50% circa così che, in condizioni favorevoli di trasporto, la sabbia delle neoformazioni dunali si può accumulare notevolmente.

DESCRIZIONE DEI RISULTATI ATTESI

Stabilizzare le aree dunali in erosione e recuperare aree erose

SOGGETTO ESECUTORE/PROMOTORE

Ente Parchi Marini Regionali/ Università- Società specializzate

TEMPI E STIMA DEI COSTI

Tempi: 24 mesi, Costi da definire, in funzione della realizzazione degli interventi di dettaglio. Dall'analisi prezzi interventi similari: Fornitura e posa in opera di palizzata costituita da pali in legname di castagno (Ø cm 10-12, altezza m 2,0) per trattenere la sabbia con biorete, h 1,20 m, biodegradabile, compresa la **messa a dimora di cespi di ammophile (n. 3 per metro quadro)**, esclusa la fornitura dei cespi. Palizzata bassa di consolidamento al piede del cordone dunale euro m 11,93

RIFERIMENTI PROGRAMMATICI E LINEE DI FINANZIAMENTO

Fonte di finanziamento 2021-2027. La misura è inserita nel PAF 2021-2027. Misura 2.7 Habitat rocciosi, dune e terreni a bassa densità di vegetazione

INDICATORI, METODOLOGIE PER VERIFICA DELLO STATO DI ATTUAZIONE/AVANZAMENTO

Interventi di protezione realizzati, superfici estensione lineare. Miglioramento dello stato delle biocenosi

ENTE COMPETENTE ALLA VALUTAZIONE DEI RISULTATI

Ente Parchi Marini Regionali



Zona Speciale di Conservazione IT9330108– Dune di Guardavalle

RE1 - Divieto di raccogliere le specie vegetali autoctone
SPECIE ED HABITAT OBIETTIVO
Habitat 1210, 2110, 2120, 2210, 2230, 2240, 2260, 3290 - <i>Calystegia soldanella</i> , <i>Ephedra distachya</i> , <i>Medicago marina</i> e <i>Pancratium maritimum</i> .
PRESSIONI E MINACCE
G11 – Raccolta illegale di specie
TIPOLOGIA
RE - Regolamentazione
LOCALIZZAZIONE ED ESTENSIONE (ha)
Generale
COMUNI
Guardavalle (CZ)
CATEGORIA TEMPORALE
BT – Breve termine
IMPORTANZA/URGENZA
M - Media
FINALITÀ
La presente azione, in sinergia con l'azione di monitoraggio previste, ha come obiettivo principale la conservazione delle specie vegetali target.
DESCRIZIONE DELLO STATO ATTUALE E CONTESTUALIZZAZIONE NEL PdG
Nel sito sono presenti specie d'interesse conservazionistico, tra queste si segnala: <i>Calystegia soldanella</i> , <i>Ephedra distachya</i> , <i>Medicago marina</i> e <i>Pancratium maritimum</i> .
DESCRIZIONE DELL'AZIONE E PROGRAMMA OPERATIVO
L'azione consiste nell'esplicito divieto di raccolta delle specie vegetali cui sono particolarmente soggette alcune specie. La misura diverrà attiva con l'approvazione definitiva del PdG.
DESCRIZIONE DEI RISULTATI ATTESI
Aumento della biodiversità e della complessità degli habitat. Mantenere alta la densità delle specie, in particolare di quelle di interesse conservazionistico, riduce i rischi di perdita di funzionalità bioecologica degli Habitat presenti.
SOGGETTO ESECUTORE/PROMOTORE
Ente Parchi Marini Regionali
TEMPI E STIMA DEI COSTI
La misura non prevede costi. I tempi sono legati all'approvazione di regolamenti e/o ordinanze.
RIFERIMENTI PROGRAMMATICI E LINEE DI FINANZIAMENTO

INDICATORI, METODOLOGIE PER VERIFICA DELLO STATO DI ATTUAZIONE/AVANZAMENTO
Rilievi fitosociologici e forestali
ENTE COMPETENTE ALLA VALUTAZIONE DEI RISULTATI
Ente Parchi Marini Regionali



Zona Speciale di Conservazione IT9330108– Dune di Guardavalle

RE2 - Divieto introdurre qualsiasi specie vegetale, seme, frutto che possa compromettere la biodiversità esistente
SPECIE ED HABITAT OBIETTIVO
Tutti gli habitat presenti.
PRESSIONI E MINACCE
I01 - Invasione di specie aliene di interesse dell'Unione europea - I02 Invasione di specie aliene
TIPOLOGIA
RE - Regolamentazione
LOCALIZZAZIONE ED ESTENSIONE (ha)
Generale
COMUNI
Guardavalle (CZ)
CATEGORIA TEMPORALE
BT – Breve termine
IMPORTANZA/URGENZA
M - Media
FINALITÀ
La presente azione, in sinergia con l'azione RE2, ha come obiettivo principale il divieto di introdurre qualsiasi specie vegetale (seme o frutto) che possa minacciare la biodiversità esistente.
DESCRIZIONE DELLO STATO ATTUALE E CONTESTUALIZZAZIONE NEL PdG
Il sito, riveste una notevole rilevanza naturalistica per la presenza di habitat di interesse comunitario tra cui alcuni definiti prioritari ai sensi della Direttiva 92/43/CEE (Allegato I); molto importanti i diversi habitat di psammofite e quelli lagunari.
DESCRIZIONE DELL'AZIONE E PROGRAMMA OPERATIVO
Il divieto di introdurre specie vegetali contribuisce a mantenere alta la densità delle specie di interesse conservazionistico riduce i rischi di perdita di funzionalità bioecologica degli Habitat presenti nel sito. La misura diverrà attiva con l'approvazione definitiva del PdG.
DESCRIZIONE DEI RISULTATI ATTESI
Conservazione della biodiversità e della complessità degli habitat e delle superfici degli habitat di riferimento.
SOGGETTO ESECUTORE/PROMOTORE
Ente Parchi Marini Regionali
TEMPI E STIMA DEI COSTI

RIFERIMENTI PROGRAMMATICI E LINEE DI FINANZIAMENTO

INDICATORI, METODOLOGIE PER VERIFICA DELLO STATO DI ATTUAZIONE/AVANZAMENTO
Rilievi fitosociologici e forestali. Numero di interventi e superfici.
ENTE COMPETENTE ALLA VALUTAZIONE DEI RISULTATI
Ente Parchi Marini Regionali



Zona Speciale di Conservazione IT9330108– Dune di Guardavalle

RE3 - Divieto di apertura di nuove strade e piste di servizio
SPECIE ED HABITAT OBIETTIVO
Tutti gli habitat, tutte le specie
PRESSIONI E MINACCE
E01 Strade, percorsi e ferrovie e relative infrastrutture; F05 - Creazione o sviluppo delle infrastrutture per lo sport, il turismo e il tempo libero (all'esterno delle aree urbane o ricreative)
TIPOLOGIA
RE - Regolamentazione
LOCALIZZAZIONE ED ESTENSIONE (ha)
Generale
COMUNI
Guardavalle (CZ)
CATEGORIA TEMPORALE
BT – Breve termine
IMPORTANZA/URGENZA
E- Elevata
FINALITÀ
La misura contribuisce a regolamentare gli accessi nel sito anche con mezzi meccanici
DESCRIZIONE DELLO STATO ATTUALE E CONTESTUALIZZAZIONE NEL PdG
Nella ZSC sono già presenti numerose piste e strade che ne consentono l'accesso.
DESCRIZIONE DELL'AZIONE E PROGRAMMA OPERATIVO
Vietare l'apertura di nuovi tracciati ad eccezione di piccoli sentieri per le attività di fruizione del sito . La misura diverrà attiva con l'approvazione definitiva del PdG. Ai sensi dell'art 63 LR 22 del 24/0/2023 chiunque violi i divieti o gli obblighi previsti dalle misure di conservazione è soggetto alla sanzione amministrativa di una somma da 250,00 euro a 1.500,00 euro.
DESCRIZIONE DEI RISULTATI ATTESI
Tutela e conservazione degli habitat e delle specie con interesse conservazionistico presenti.
SOGGETTO ESECUTORE/PROMOTORE
Ente Parchi Marini Regionali
TEMPI E STIMA DEI COSTI
La misura non prevede costi. I tempi sono legati all'approvazione di regolamenti e/o ordinanze.
RIFERIMENTI PROGRAMMATICI E LINEE DI FINANZIAMENTO

INDICATORI, METODOLOGIE PER VERIFICA DELLO STATO DI ATTUAZIONE/AVANZAMENTO
Rilievi fitosociologici, Km di piste per ettaro
ENTE COMPETENTE ALLA VALUTAZIONE DEI RISULTATI
Ente Parchi Marini Regionali



Zona Speciale di Conservazione IT9330108– Dune di Guardavalle

RE4 - Divieto di effettuare pulizia meccanica delle spiagge
SPECIE ED HABITAT OBIETTIVO
Habitat dunali, specie che nidificano sulla spiaggia
PRESSIONI E MINACCE
F06 - Sviluppo e manutenzione delle spiagge per il turismo e la ricreazione incluso il ripascimento e la pulizia delle spiagge
TIPOLOGIA
RE - Regolamentazione
LOCALIZZAZIONE ED ESTENSIONE (ha)
Generale
COMUNI
Guardavalle (CZ)
CATEGORIA TEMPORALE
BT – Breve termine
IMPORTANZA/URGENZA
EE – Molto elevata
FINALITÀ
La misura intende ridurre i danni che l'impiego di mezzi meccanici comporta agli habitat della spiaggia e alle specie che in essa nidificano.
DESCRIZIONE DELLO STATO ATTUALE E CONTESTUALIZZAZIONE NEL PdG
La presenza di numerose attività turistico balneari comporta spesso l'utilizzo di mezzi meccanici per la pulizia e la sistemazione dei lidi. Pratica non consentita, ma troppo spesso tollerata.
DESCRIZIONE DELL'AZIONE E PROGRAMMA OPERATIVO
Divieto di utilizzo di mezzi meccanici per le operazioni di raccolta dei rifiuti e detrito spiaggiato, setaccatura etc.. Rafforzamento della vigilanza nell'area della ZSC tramite forze dell'ordine predisposte o accordi con associazioni ambientali. Ai sensi dell'art 63 LR 22 del 24/0/2023 chiunque violi i divieti o gli obblighi previsti dalle misure di conservazione è soggetto alla sanzione amministrativa di una somma da 250,00 euro a 1.500,00 euro
DESCRIZIONE DEI RISULTATI ATTESI
Conservazione della biodiversità e della complessità degli habitat attraverso la diminuzione dei danni che tali operazioni comportano sugli habitat, miglioramento del grado di rinaturalizzazione, minore disturbo per le specie target.
SOGGETTO ESECUTORE/PROMOTORE
Ente Parchi Marini Regionali
TEMPI E STIMA DEI COSTI
La misura non prevede costi. I tempi sono legati all'approvazione di regolamenti e/o ordinanze.
RIFERIMENTI PROGRAMMATICI E LINEE DI FINANZIAMENTO

INDICATORI, METODOLOGIE PER VERIFICA DELLO STATO DI ATTUAZIONE/AVANZAMENTO
Miglioramento dei parametri indicatori degli habitat e della fitness riproduttiva delle specie ospitate nel sito.
ENTE COMPETENTE ALLA VALUTAZIONE DEI RISULTATI
Ente Parchi Marini Regionali



Zona Speciale di Conservazione IT9330108– Dune di Guardavalle

RE5 - Le aree destinate alle strutture turistico ricreative devono essere realizzate all'esterno del perimetro degli habitat comunitari per come mappate nella carta degli habitat
SPECIE ED HABITAT OBIETTIVO
Misura trasversale
PRESSIONI E MINACCE
F05 - Creazione o sviluppo delle infrastrutture per lo sport, il turismo e il tempo libero (all'esterno delle aree urbane o ricreative), F06 – Sviluppo e manutenzione delle spiagge per il turismo e la ricreazione incluso il ripascimento e la pulizia delle spiagge
TIPOLOGIA
RE - Regolamentazione
LOCALIZZAZIONE ED ESTENSIONE (ha)
Generale
COMUNI
Guardavalle (CZ)
CATEGORIA TEMPORALE
BT – Breve termine
IMPORTANZA/URGENZA
E - Elevata
FINALITÀ
La misura intende ridurre i fattori di disturbo degli habitat dunali e alle specie che nidificano sulle spiagge.
DESCRIZIONE DELLO STATO ATTUALE E CONTESTUALIZZAZIONE NEL PdG
Nel sito sono presenti numerose attività turistico balneari e lidi attrezzati. Tali strutture rappresentano un fattore di minaccia agli habitat e alle specie di interesse comunitario presenti nel sito che, soprattutto nel periodo estivo, potrebbero entrare in sofferenza con un aumento delle pressioni antropiche fino all'estremo di pregiudicarne la conservazione.
DESCRIZIONE DELL'AZIONE E PROGRAMMA OPERATIVO
Divieto di realizzazione di nuovi lidi e stabilimenti balneari e/o di ampliamento di quelli esistenti nelle aree occupate dagli habitat ed in aree in cui specie di particolare interesse (<i>Pancratium maritimum</i> ed <i>Ephedra distachya</i>), individuabili dalle carte degli habitat, e verificate con specifici rilievi fitosociologici realizzati da esperti naturalisti. Gli allestimenti nel resto della ZSC devono essere realizzati in modo che: <ul style="list-style-type: none"> • vengano salvaguardate la morfologia e la vegetazione dunale, compresa quella erbacea e annuale; • non vengano effettuati spianamenti e livellamenti delle dune e della spiaggia, così come resta vietata la pulizia meccanica delle stesse; • vengano previste passerelle e camminamenti fissi; • nel posizionamento di ombrelloni e sdraio si prevedano dei corridoi liberi; • sdraio e lettini, a fine giornata, siano sempre richiusi e posizionati in modo da occupare la minore superficie possibile; • le strutture siano realizzate con materiali naturali, siano totalmente rimovibili e rimosse a fine stagione e siano costruite in modo da garantire il naturale sviluppo delle dune; • l'illuminazione notturna sia ridotta al minimo indispensabile per le necessità di gestione, con lampade LED a luce calda (3.300K o inferiore), schermate verso l'alto e con portalampade che permettano di direzionare il fascio di luce in modo preciso per evitare riflessi e riverberi, specialmente in direzione del mare; evitare o limitare fortemente l'illuminazione esterna.
DESCRIZIONE DEI RISULTATI ATTESI
Miglioramento del grado di rinaturalizzazione degli habitat costieri (in particolare gli habitat 2110 e 2120), minore disturbo per le specie target.
SOGGETTO ESECUTORE/PROMOTORE
Ente Parchi Marini Regionali



Zona Speciale di Conservazione IT9330108– Dune di Guardavalle

TEMPI E STIMA DEI COSTI
La misura non prevede costi.
RIFERIMENTI PROGRAMMATICI E LINEE DI FINANZIAMENTO

INDICATORI, METODOLOGIE PER VERIFICA DELLO STATO DI ATTUAZIONE/AVANZAMENTO
Mantenimento o miglioramento dei parametri indicatori degli habitat dunali.
ENTE COMPETENTE ALLA VALUTAZIONE DEI RISULTATI
Ente Parchi Marini Regionali



Zona Speciale di Conservazione IT9330108– Dune di Guardavalle

RE6 - Obbligo di sorveglianza e/o guinzaglio e museruola per animali domestici
SPECIE ED HABITAT OBIETTIVO
Caretta caretta, Charadrius alexandrinus
PRESSIONI E MINACCE
I04 - Specie autoctone problematiche; F05 - Creazione o sviluppo delle infrastrutture per lo sport, il turismo e il tempo libero (all'esterno delle aree urbane o ricreative); F06 - Sviluppo e manutenzione delle spiagge per il turismo e la ricreazione incluso il ripascimento e la pulizia delle spiagge
TIPOLOGIA
RE - Regolamentazione
LOCALIZZAZIONE ED ESTENSIONE (ha)
Generale
COMUNI
Guardavalle (CZ)
CATEGORIA TEMPORALE
BT – Breve termine
IMPORTANZA/URGENZA
E - Elevata
FINALITÀ
La misura intende ridurre i fattori di disturbo alle specie che nidificano sulle spiagge.
DESCRIZIONE DELLO STATO ATTUALE E CONTESTUALIZZAZIONE NEL PdG
Gli animali domestici incustoditi, in particolare cani e gatti, rappresentano un fattore di rischio per gli uccelli che nidificano a terra e in particolare per il fratino. Possono causare predazione degli adulti o delle nidiate e abbandono dei nidi. Inoltre rappresentano un potenziale fattore di minaccia per i nidi di <i>Caretta caretta</i> .
DESCRIZIONE DELL'AZIONE E PROGRAMMA OPERATIVO
Obbligo esplicito di utilizzo di museruola e guinzaglio per i cani a seguito di visitatori e turisti, obbligo di stretta sorveglianza per tutti gli animali domestici a seguito. La misura diverrà attiva con l'approvazione definitiva del PdG.
DESCRIZIONE DEI RISULTATI ATTESI
Minore disturbo degli animali che nidificano al suolo, miglioramento della fitness riproduttiva per <i>Charadrius alexandrinus</i> .
SOGGETTO ESECUTORE/PROMOTORE
Ente Parchi Marini Regionali
TEMPI E STIMA DEI COSTI
La misura non prevede costi. I tempi sono legati all'approvazione di regolamenti e/o ordinanze.
RIFERIMENTI PROGRAMMATICI E LINEE DI FINANZIAMENTO

INDICATORI, METODOLOGIE PER VERIFICA DELLO STATO DI ATTUAZIONE/AVANZAMENTO
Fitness riproduttiva del fratino stabile o in incremento
ENTE COMPETENTE ALLA VALUTAZIONE DEI RISULTATI
Ente Parchi Marini Regionali



Zona Speciale di Conservazione IT9330108– Dune di Guardavalle

RE7 - Divieto di transito veicolare nel sito Divieto di transito sul litorale con fuoristrada, quod o altro mezzo su ruota gommata e a motore
SPECIE ED HABITAT OBIETTIVO
Habitat dunali e specie che nidificano sulla spiaggia (<i>Caretta caretta</i> , <i>Charadrius alexandrinus</i>)
PRESSIONI E MINACCE
E01 - Strade, percorsi, ferrovie, e relative infrastrutture, F05 - Creazione o sviluppo delle infrastrutture per lo sport, il turismo e il tempo libero (all'esterno delle aree urbane o ricreative)
TIPOLOGIA
RE - Regolamentazione
LOCALIZZAZIONE ED ESTENSIONE (ha)
Generale
COMUNI
Guardavalle (CZ)
CATEGORIA TEMPORALE
BT - Breve termine
IMPORTANZA/URGENZA
E - Elevata
FINALITÀ
La misura intende ridurre i fattori di disturbo alle specie che nidificano sulle spiagge e alla vegetazione dunale.
DESCRIZIONE DELLO STATO ATTUALE E CONTESTUALIZZAZIONE NEL PdG
I numerosi accessi alla spiaggia permettono il transito di veicoli motorizzati a quattro e due ruote fin sulla spiaggia, con relativo disturbo alle specie animali ospitate, con particolare riferimento al periodo riproduttivo, e causano alterazione dei habitat e dei sistemi dunali.
DESCRIZIONE DELL'AZIONE E PROGRAMMA OPERATIVO
Divieto esplicito di accesso e transito nel sito con autoveicoli, fuoristrada, motoveicoli, quad e simili, ad eccezione di quelli appositamente autorizzati per motivi connessi alla gestione del sito stesso. La misura diverrà attiva con l'approvazione definitiva del PdG. Ai sensi dell'art 63 LR 22 del 24/0/2023 la violazione del divieto o gli obblighi previsti dalle misure di conservazione è soggetto alla sanzione amministrativa di una somma da 250,00 euro a 1.500,00 euro
DESCRIZIONE DEI RISULTATI ATTESI
Minore disturbo degli animali che nidificano al suolo, miglioramento della fitness riproduttiva per <i>Charadrius alexandrinus</i> , maggiore stabilità dei sistemi dunali e degli habitat ospitati.
SOGGETTO ESECUTORE/PROMOTORE
Ente Parchi Marini Regionali
TEMPI E STIMA DEI COSTI

RIFERIMENTI PROGRAMMATICI E LINEE DI FINANZIAMENTO
INDICATORI, METODOLOGIE PER VERIFICA DELLO STATO DI ATTUAZIONE/AVANZAMENTO
Mantenimento o miglioramento dei parametri indicatori degli habitat dunali e della fitness riproduttiva delle specie animali.
ENTE COMPETENTE ALLA VALUTAZIONE DEI RISULTATI
Ente Parchi Marini Regionali



Zona Speciale di Conservazione IT9330108– Dune di Guardavalle

RE8 - Divieto di utilizzo di ombrelloni e arredi da spiaggia in raffia sintetica e/o altro materiale in grado di produrre rifiuti plastici
SPECIE ED HABITAT OBIETTIVO
Tutti gli habitat
PRESSIONI E MINACCE
F06 - Sviluppo e manutenzione delle spiagge per il turismo e la ricreazione incluso il ripascimento e la pulizia delle spiagge
TIPOLOGIA
RE - Regolamentazione
LOCALIZZAZIONE ED ESTENSIONE (ha)
Generale
COMUNI
Guardavalle (CZ)
CATEGORIA TEMPORALE
BT - Breve termine
IMPORTANZA/URGENZA
E - Elevata
FINALITÀ
La misura intende ridurre i fattori di inquinamento da plastiche e microplastiche.
DESCRIZIONE DELLO STATO ATTUALE E CONTESTUALIZZAZIONE NEL PdG
Allo stato attuale non esiste una regolamentazione riguardo l'utilizzo di accessori per la fruizione turistico balneare.
DESCRIZIONE DELL'AZIONE E PROGRAMMA OPERATIVO
Divieto esplicito di utilizzo di ombrelloni e accessori da spiaggia in raffia sintetica, o altri materiali sintetici in grado di produrre microplastiche; raccomandazione all'utilizzo di materiali naturali e biodegradabili per accessori, giochi e arredi da spiaggia. La misura diverrà attiva con l'approvazione definitiva del PdG.
DESCRIZIONE DEI RISULTATI ATTESI
Diminuzione della produzione di rifiuti plastici e dell'inquinamento da microplastiche.
SOGGETTO ESECUTORE/PROMOTORE
Ente Parchi Marini Regionali
TEMPI E STIMA DEI COSTI
La misura non prevede costi. I tempi sono legati all'approvazione di regolamenti e/o ordinanze.
RIFERIMENTI PROGRAMMATICI E LINEE DI FINANZIAMENTO

INDICATORI, METODOLOGIE PER VERIFICA DELLO STATO DI ATTUAZIONE/AVANZAMENTO
Diminuzione dei rifiuti plastici.
ENTE COMPETENTE ALLA VALUTAZIONE DEI RISULTATI
Ente Parchi Marini Regionali

RE9 - Mitigazione dell'inquinamento luminoso
SPECIE ED HABITAT OBIETTIVO
Caretta caretta, specie ornitiche
PRESSIONI E MINACCE
E01 - Strade, ferrovie e relative infrastrutture; F05 - Creazione o sviluppo delle infrastrutture per lo



Zona Speciale di Conservazione IT9330108– Dune di Guardavalle

sport, il turismo e il tempo libero (all'esterno delle aree urbane o ricreative).
TIPOLOGIA
RE - Regolamentazione
LOCALIZZAZIONE ED ESTENSIONE (ha)
Generale
COMUNI
Guardavalle (CZ)
CATEGORIA TEMPORALE
LT – Lungo termine
IMPORTANZA/URGENZA
E - Elevata
FINALITÀ
La misura intende ridurre i fattori di disturbo alle specie che nidificano sulle spiagge, con particolare riferimento a <i>Caretta caretta</i> .
DESCRIZIONE DELLO STATO ATTUALE E CONTESTUALIZZAZIONE NEL PdG
Nel sito sono presenti strade con illuminazione pubblica, centri abitati e lidi.
DESCRIZIONE DELL'AZIONE E PROGRAMMA OPERATIVO
I comuni interessati, in coordinamento con eventuali altri enti gestori dei tratti stradali all'interno o adiacenti alla ZSC, si dovranno dotare di appositi "Piani di illuminazione" improntati alla riduzione dell'inquinamento luminoso e provvederanno a dotarsi degli appositi strumenti finanziari per l'attuazione del Piano stesso. L'illuminazione dovrà essere realizzata nella seguente maniera: quando possibile, come prima scelta, non installare lampade di illuminazione pubblica o eliminare quelle esistenti; • preferire lampade a LED a luce calda o gialla (3.300K o inferiore), con potenza commisurata alle reali necessità di illuminazione; • utilizzare portalampade che schermino totalmente la luce diretta verso l'alto e in grado di dirigere il fascio luminoso in modo preciso, minimizzando gli effetti di riflessione e riverbero • utilizzare preferibilmente tecnologie che prevedano l'installazione di interruttori con sensori di occupazione; • utilizzare pali per l'illuminazione più bassi, più distanziati e posizionati "lato mare", in modo che il fascio prevalente sia rivolto verso il lato opposto al mare; • quando possibile prevedere la messa a dimora di siepi sotto i lampioni o le lampade di illuminazione esterna degli edifici, utilizzando a tale scopo piante autoctone (lentisco, tamerici), per diminuire gli effetti di riflesso.
DESCRIZIONE DEI RISULTATI ATTESI
Diminuzione dell'inquinamento luminoso nei pressi del sito. Mantenimento o miglioramento della fitness riproduttiva di <i>Caretta caretta</i>
SOGGETTO ESECUTORE/PROMOTORE
Ente Parchi Marini Regionali, Comuni, Provincia, ANAS
TEMPI E STIMA DEI COSTI
La misura non prevede costi. I tempi sono legati all'approvazione di regolamenti e/o ordinanze.
RIFERIMENTI PROGRAMMATICI E LINEE DI FINANZIAMENTO

INDICATORI, METODOLOGIE PER VERIFICA DELLO STATO DI ATTUAZIONE/AVANZAMENTO
Verifica dell'attivazione/stato di avanzamento del Piano di illuminazione. Mantenimento o miglioramento della fitness riproduttiva per <i>Caretta caretta</i> .
ENTE COMPETENTE ALLA VALUTAZIONE DEI RISULTATI
Ente Parchi Marini Regionali



Zona Speciale di Conservazione IT9330108– Dune di Guardavalle

RE10 - Utilizzo esclusivamente di mezzi manuali per la pulizia delle spiagge e rimozione dei rifiuti
SPECIE ED HABITAT OBIETTIVO
Habitat 1210, H. dunali e specie che nidificano sulla spiaggia (<i>Caretta caretta</i> , <i>Charadrius alexandrinus</i>)
PRESSIONI E MINACCE
F06 - Sviluppo e manutenzione delle spiagge per il turismo e la ricreazione incluso il ripascimento e la pulizia delle spiagge
TIPOLOGIA
RE - Regolamentazione
LOCALIZZAZIONE ED ESTENSIONE (ha)
Generale
COMUNI
Guardavalle (CZ)
CATEGORIA TEMPORALE
BT – Breve termine
IMPORTANZA/URGENZA
E - Elevata
FINALITÀ
La misura intende ridurre i danni che l'impiego di mezzi meccanici comporta agli habitat della spiaggia e alle specie che in essa nidificano.
DESCRIZIONE DELLO STATO ATTUALE E CONTESTUALIZZAZIONE NEL PdG
La pulizia delle spiagge dovrà essere effettuata esclusivamente con l'uso di mezzi manuali. Dovrà essere rimosso esclusivamente il detrito di origine antropogeno, mentre i detriti di origine naturale quali: conchiglie, posidonia, reperti vegetali, legno, materiale roccioso e sabbioso, organismi morti o in deperimento o parti di essi, dovranno essere lasciati sul posto e non rimossi perché importanti per le funzioni ecologiche del sistema dunale e marino.
DESCRIZIONE DELL'AZIONE E PROGRAMMA OPERATIVO
Divieto esplicito dell'impiego di mezzi meccanici per le operazioni di raccolta dei rifiuti e detrito spiaggiato, setaccatura etc. .
DESCRIZIONE DEI RISULTATI ATTESI
Conservazione della biodiversità e della complessità degli habitat attraverso la iminuzione dei danni che tali operazioni comportano sugli habitat, del disturbo alle specie e favorire il mantenimento delle funzioni ecologiche del materiale spiaggiato di origine naturale nel sistema dunale.
SOGGETTO ESECUTORE/PROMOTORE
Ente Parchi Marini Regionali
TEMPI E STIMA DEI COSTI
La misura non prevede costi. I tempi sono legati all'approvazione di regolamenti e/o ordinanze.
RIFERIMENTI PROGRAMMATICI E LINEE DI FINANZIAMENTO

INDICATORI, METODOLOGIE PER VERIFICA DELLO STATO DI ATTUAZIONE/AVANZAMENTO
Miglioramento dei parametri indicatori degli habitat e della fitness riproduttiva delle specie ospitate nel sito.
ENTE COMPETENTE ALLA VALUTAZIONE DEI RISULTATI
Ente Parchi Marini Regionali



Zona Speciale di Conservazione IT9330108– Dune di Guardavalle

RE11 - Divieto di spianamenti e livellamenti delle dune e della spiaggia
SPECIE ED HABITAT OBIETTIVO
Habitat dunali, specie che nidificano sulla spiaggia
F06 - Sviluppo e manutenzione delle spiagge per il turismo e la ricreazione incluso il ripascimento e la pulizia delle spiagge
TIPOLOGIA
RE - Regolamentazione
LOCALIZZAZIONE ED ESTENSIONE (ha)
Generale
COMUNI
Guardavalle (CZ)
CATEGORIA TEMPORALE
BT – Breve termine
IMPORTANZA/URGENZA
EE – Molto elevata
FINALITÀ
La misura intende ridurre i danni che le operazioni di modifica meccanica del profilo della spiaggia emersa comporta agli habitat della spiaggia e alle specie che in essa nidificano.
DESCRIZIONE DELLO STATO ATTUALE E CONTESTUALIZZAZIONE NEL PdG
La pratica di spianare o livellare il profilo della spiaggia per la "sistemazione" dei lidi anche se non permessa è utilizzata nella stagione balneare. La modifica del profilo, alterandone l'equilibrio naturale, oltre a tradursi in una sottrazione della sabbia dalla scarpa emersa, comporta ovvi danni agli habitat della spiaggia. Appare, quindi, necessario applicare un divieto esplicito.
DESCRIZIONE DELL'AZIONE E PROGRAMMA OPERATIVO
Divieto di utilizzo di mezzi meccanici per operazioni di spianamento o la sistemazione delle spiagge e delle dune. Rafforzamento della vigilanza nell'area della ZSC tramite forze dell'ordine predisposte o accordi con associazioni ambientali. Ai sensi dell'art 63 LR 22 del 24/0/2023 chiunque violi i divieti o gli obblighi previsti dalle misure di conservazione è soggetto alla sanzione amministrativa di una somma da 250,00 euro a 1.500,00 euro
DESCRIZIONE DEI RISULTATI ATTESI
Conservazione della biodiversità e della complessità degli habitat attraverso la diminuzione dei danni che tali operazioni comportano sugli habitat, miglioramento del grado di rinaturalizzazione, minore disturbo per le specie target.
SOGGETTO ESECUTORE/PROMOTORE
Ente Parchi Marini Regionali
TEMPI E STIMA DEI COSTI
La misura non prevede costi. I tempi sono legati all'approvazione di regolamenti e/o ordinanze.
RIFERIMENTI PROGRAMMATI E LINEE DI FINANZIAMENTO

INDICATORI, METODOLOGIE PER VERIFICA DELLO STATO DI ATTUAZIONE/AVANZAMENTO
Miglioramento dei parametri indicatori degli habitat e della fitness riproduttiva delle specie ospitate nel sito.
ENTE COMPETENTE ALLA VALUTAZIONE DEI RISULTATI
Ente Parchi Marini Regionali



Zona Speciale di Conservazione IT9330108– Dune di Guardavalle

MO1 - Monitoraggio degli habitat terrestri di interesse comunitario
SPECIE ED HABITAT OBIETTIVO
Habitat 1210, 2110, 2120, 2210, 2230, 2240, 2260, 3290 - <i>Calystegia soldanella</i> , <i>Ephedra distachya</i> , <i>Medicago marina</i> e <i>Pancratium maritimum</i> .
PRESSIONI E MINACCE
Misure trasversali, nessuna pressione o minaccia specifica
TIPOLOGIA
MO - Monitoraggio
LOCALIZZAZIONE ED ESTENSIONE (ha)
Generale
COMUNI
Guardavalle (CZ)
CATEGORIA TEMPORALE
LT - Lungo termine
IMPORTANZA/URGENZA
B - Bassa
FINALITÀ
Monitoraggio dello stato di conservazione degli habitat.
DESCRIZIONE DELLO STATO ATTUALE E CONTESTUALIZZAZIONE NEL PdG
L'azione si rende necessaria per l'aggiornamento delle conoscenze sulla distribuzione e stato di conservazione, la vitalità e le dinamiche di habitat e specie di interesse comunitario (Rete Natura 2000) e di quelle di interesse regionale. L'azione costituisce l'attuazione del Programma di Monitoraggio, in riferimento alle componenti naturalistiche, da effettuarsi con cadenza periodica e che sia di riferimento per mantenere il livello di conoscenza sulle dinamiche dei popolamenti delle specie vegetali e animali e vegetazionali (habitat) quale strumento di valutazione dell'efficacia delle misure gestionali previste ed attuate nel PdG, oltre che per individuare tempestivamente eventuali nuove criticità insorte. L'attuazione del Programma di Monitoraggio dovrà prevedere la stesura di un Piano di Campionamento per le diverse componenti oggetto di monitoraggio periodico, in coerenza con i Manuali per il monitoraggio di specie ed habitat di interesse comunitario a cura di ISPRA e MATTM (2016). I risultati del monitoraggio serviranno anche alla rendicontazione dei report nazionali sullo stato di attuazione della direttiva 92/43/CEE, prevista dall'art. 17 della medesima.
DESCRIZIONE DELL'AZIONE E PROGRAMMA OPERATIVO
Il Programma di Monitoraggio dovrà prevedere la stesura di un Piano di Campionamento per le diverse componenti in coerenza con i Manuali per il monitoraggio di specie ed habitat di interesse comunitario a cura di ISPRA e MATTM. In particolare sono previsti: 1. Analisi fitosociologiche su siti rappresentativi ed in numero adeguato a coprire statisticamente la diversità fitocenotica e territoriale della ZSC; 2. valutazione della presenza di piante indicatrici di degrado (sovrapascolo, specie invasive ecc.).
DESCRIZIONE DEI RISULTATI ATTESI
Miglioramento delle conoscenze dello stato di conservazione e di evoluzione/stabilità degli habitat interessati, maggior puntualità delle azioni attive di conservazione.
SOGGETTO ESECUTORE/PROMOTORE
Regione Calabria, Ente Parchi Marini Regionali, Università e Istituti di Ricerca, Tecnici Professionisti, ONG
TEMPI E STIMA DEI COSTI
Tempi: l'azione va intrapresa ogni sei anni. Costi: massimo 20.000,00 €
RIFERIMENTI PROGRAMMATI E LINEE DI FINANZIAMENTO



Zona Speciale di Conservazione IT9330108– Dune di Guardavalle

Fonte di finanziamento 2021-2027: La misura è inserita nel PAF 2021-2027: FESR. Misura 1.3: Monitoraggio e rendicontazione. Misura 1.5: Misure di comunicazione e sensibilizzazione relative a Natura 2000, educazione e accesso dei visitatori

INDICATORI, METODOLOGIE PER VERIFICA DELLO STATO DI ATTUAZIONE/AVANZAMENTO

1. numero di habitat censiti 2. superficie degli Habitat 3. composizione floristica quali-quantitativa delle fitocenosi.

ENTE COMPETENTE ALLA VALUTAZIONE DEI RISULTATI

Ente Parchi Marini Regionali

MO2 - Monitoraggio dell'entomofauna.

SPECIE ED HABITAT OBIETTIVO

Lepidotteri

PRESSIONI E MINACCE

Il monitoraggio delle specie non è legato ad una specifica minaccia ma alla normale gestione della ZSC

TIPOLOGIA

MO - Monitoraggio

LOCALIZZAZIONE ED ESTENSIONE (ha)

Generale

COMUNI

Guardavalle (CZ)

CATEGORIA TEMPORALE

LT - Lungo termine

IMPORTANZA/URGENZA

M - Media

FINALITÀ

La presente azione ha la finalità di pianificare una campagna di monitoraggi volti alla descrizione delle comunità di lepidotteri ospitati dalla ZSC e a verificare la presenza di specie di interesse comunitario, in modo da avere un quadro più esaustivo dello stato di salute degli habitat e delle comunità biologiche ospitate, e migliorare il quadro gestionale, in ottemperanza ai principi dettati dalla Direttiva Habitat. Oltre alle informazioni prettamente conservazionistiche, i lepidotteri rappresentano un tassello fondamentale delle reti ecologiche e sono quindi importanti indicatori biologici.

DESCRIZIONE DELLO STATO ATTUALE E CONTESTUALIZZAZIONE NEL PdG

La ZSC rappresenta un ambiente raro e delicato, con numerosi e diversificati habitat. Un buon contingente di specie della fauna vertebrata, dipende troficamente dalla presenza di insetti. Non si hanno a disposizione dati sull'entomofauna.

DESCRIZIONE DELL'AZIONE E PROGRAMMA OPERATIVO

Campagna di censimento e monitoraggio delle specie di insetti, con particolare riferimento ai lepidotteri, come meglio specificato nel capitolo "7.2.1 Metodologia e tecniche di campionamento delle specie animali".

DESCRIZIONE DEI RISULTATI ATTESI

Incremento delle conoscenze sullo status, la consistenza e la tendenza delle specie di lepidotteri



Zona Speciale di Conservazione IT9330108– Dune di Guardavalle

presenti.

SOGGETTO ESECUTORE/PROMOTORE

Ente Parchi Marini Regionali

TEMPI E STIMA DEI COSTI

Tempi: il monitoraggio dovrà essere caratterizzato da un biennio di attività da ripetere nel tempo.
Stima dei costi: circa 5.000 € per anno di indagine.

RIFERIMENTI PROGRAMMATICI E LINEE DI FINANZIAMENTO

Fonte di finanziamento PSR 2021-2027. Fonte di finanziamento 2021-2027: La misura è inserita nel PAF 2021-2027 Codice Categoria: E.1.3 monitoraggio e rendicontazione. Fonte di finanziamento PAF 2021-2027: FERS

INDICATORI, METODOLOGIE PER VERIFICA DELLO STATO DI ATTUAZIONE/AVANZAMENTO

Numero di specie di allegato I e II della DH. Definizione delle comunità e valutazione delle biodiversità ospitata dal sito. Verifica della presenza di endemismi o specie di interesse conservazionistico non inserite negli elenchi della DH.

ENTE COMPETENTE ALLA VALUTAZIONE DEI RISULTATI

Ente Parchi Marini Regionali



Zona Speciale di Conservazione IT9330108– Dune di Guardavalle

MO3 - Monitoraggio dell'erpetofauna.
SPECIE ED HABITAT OBIETTIVO
Tutte le specie di rettili, con particolare riferimento a <i>Caretta caretta</i> .
PRESSIONI E MINACCE
Il monitoraggio delle specie non è legato ad una specifica minaccia ma alla normale gestione della ZSC
TIPOLOGIA
MO - Monitoraggio
LOCALIZZAZIONE ED ESTENSIONE (ha)
Generale
COMUNI
Guardavalle (CZ)
CATEGORIA TEMPORALE
LT - Lungo termine
IMPORTANZA/URGENZA
E - Elevata
FINALITÀ
La presente azione ha la finalità di approfondire, attraverso la raccolta sistematica di dati, le conoscenze relative alle specie presenti, la consistenza numerica e la densità e la dinamiche delle popolazioni, monitorare lo status delle popolazioni in modo tale da poter intervenire tempestivamente in caso di declino delle specie o altre problematiche emergenti. Tali dati sono indispensabili per migliorare la valutazione e per il monitoraggio dello stato di conservazione delle popolazioni ai sensi della Direttiva Uccelli e della Direttiva Habitat.
DESCRIZIONE DELLO STATO ATTUALE E CONTESTUALIZZAZIONE NEL PdG
Nella ZSC è segnalata la nidificazione di <i>Caretta caretta</i> , che risulta l'elemento faunistico più importante fra i rettili. Inoltre sono presenti <i>Hierophis viridiflavus</i> e <i>Podarcis sicula</i> .
DESCRIZIONE DELL'AZIONE E PROGRAMMA OPERATIVO
Campagna di monitoraggio dei siti di nidificazione di <i>Caretta caretta</i> e definizione di un programma periodico di monitoraggio per le altre specie di rettili.
DESCRIZIONE DEI RISULTATI ATTESI
Aumento delle conoscenze riguardo ai siti riproduttivi di <i>Caretta caretta</i> e alla biodiversità dell'erpetofauna.
SOGGETTO ESECUTORE/PROMOTORE
Ente Parchi Marini Regionali, Associazioni ambientaliste, Enti di ricerca e Università.
TEMPI E STIMA DEI COSTI
Il sito è già inserito nelle campagne di monitoraggio di <i>Caretta caretta</i> finanziati dalla Regione Calabria.
RIFERIMENTI PROGRAMMATICI E LINEE DI FINANZIAMENTO
Fonte di finanziamento PSR 2021-2027. Fonte di finanziamento 2021-2027: La misura è inserita nel PAF 2021-2027. Codice Categoria: E.1.3 Monitoraggio e rendicontazione. Fonte di finanziamento PAF 2021-2027: FERS
INDICATORI, METODOLOGIE PER VERIFICA DELLO STATO DI ATTUAZIONE/AVANZAMENTO
Numero di nidi di <i>Caretta caretta</i> e valutazione della fitness riproduttiva. Aumento delle conoscenze sul numero di specie di rettili ospitate dal sito e sul loro stato di conservazione.
ENTE COMPETENTE ALLA VALUTAZIONE DEI RISULTATI
Ente Parchi Marini Regionali



Zona Speciale di Conservazione IT9330108– Dune di Guardavalle

MO4 - Monitoraggio dell'avifauna.
SPECIE ED HABITAT OBIETTIVO
Tutte le specie di uccelli, con particolare riferimento al fratino.
PRESSIONI E MINACCE
Il monitoraggio delle specie non è legato ad una specifica minaccia ma alla normale gestione della ZSC
TIPOLOGIA
MO - Monitoraggio
LOCALIZZAZIONE ED ESTENSIONE (ha)
Generale
COMUNI
Guardavalle (CZ)
CATEGORIA TEMPORALE
LT - Lungo termine
IMPORTANZA/URGENZA
E - Elevata
FINALITÀ
La presente azione ha la finalità di approfondire, attraverso la raccolta sistematica di dati, le conoscenze relative alle specie presenti, la consistenza numerica e la densità e la dinamiche delle popolazioni, monitorare lo status delle popolazioni in modo tale da poter intervenire tempestivamente in caso di declino delle specie o altre problematiche emergenti. Tali dati sono indispensabili per migliorare la valutazione e per il monitoraggio dello stato di conservazione delle popolazioni ai sensi della Direttiva Uccelli e della Direttiva Habitat.
DESCRIZIONE DELLO STATO ATTUALE E CONTESTUALIZZAZIONE NEL PdG
Nella ZSC le conoscenze relative all'avifauna sono scarse e parziali. Non c'è un programma organico di monitoraggi.
DESCRIZIONE DELL'AZIONE E PROGRAMMA OPERATIVO
Campagna di censimento e monitoraggio delle specie ornitiche e definizione di un programma periodico di monitoraggio, con particolare attenzione a <i>Charadrius alexandrinus</i> . Data la diversa tipologia eco etologia delle specie presenti (territorialità, migrazioni, riproduzione), andranno predisposti protocolli di rilevamento specifici con una corretta calendarizzazione che saranno definiti dagli esperti e tecnici faunistici incaricati. Questi monitoraggi sono volti alla stima delle popolazioni mediante conteggio a vista nei siti di stop over durante il periodo di migrazione, e da punti di vantaggio, dei punti di ascolto - point-counts anche notturni (in genere percorsi standard di 500-1.000 m o stazioni di ascolto di 10', in numero significativo, utilizzando aree campione rappresentative degli habitat di elezione delle specie), al conteggio dei raft (n° di adulti) e alla ricerca dei nidi nelle zone accessibili.
DESCRIZIONE DEI RISULTATI ATTESI
Incremento delle conoscenze sullo status, la consistenza e la tendenza delle specie di uccelli presenti. Individuazione e quantificazione dei siti di nidificazione e del successo riproduttivo. Caratterizzazione dei fattori di minaccia.
SOGGETTO ESECUTORE/PROMOTORE
Ente Parchi Marini Regionali. Università e Istituti di Ricerca, professionisti e società con adeguate competenze naturalistiche
TEMPI E STIMA DEI COSTI
Tempi: il monitoraggio dovrà essere caratterizzato da un biennio di attività da ripetere nel tempo. Stima dei costi compresa tra 5.000 e 10.000 € per anno di indagine.



Zona Speciale di Conservazione IT9330108– Dune di Guardavalle

RIFERIMENTI PROGRAMMATICI E LINEE DI FINANZIAMENTO
Fonte di finanziamento 2021-2027: La misura è inserita nel PAF 2021-2027 Codice Categoria: E.1.3 monitoraggio e rendicontazione. Fonte di finanziamento PAF 2021-2027: FERS
INDICATORI, METODOLOGIE PER VERIFICA DELLO STATO DI ATTUAZIONE/AVANZAMENTO
Numero di specie di allegato I e II della DU, nonché delle specie migratrici. Numero di nidi e valutazione della fitness riproduttiva. Stima della consistenza delle popolazioni. Numero di territori delle specie target individuati. Habitat frequentati e caratteristiche dei siti di riproduzione e rifugio. Numero di giornate /uomo di monitoraggio di campo impiegate.
ENTE COMPETENTE ALLA VALUTAZIONE DEI RISULTATI
Ente Parchi Marini Regionali



Zona Speciale di Conservazione IT9330108– Dune di Guardavalle

D1 - Attività di informazione sensibilizzazione ed educazione ambientale in materia di conservazione dell'ambiente e sulla necessità di tutelare la biodiversità rivolte alla comunità locale e ad utenze particolari
SPECIE ED HABITAT OBIETTIVO
Misura trasversale interessa tutti gli habitat e tutte le specie a questi associate
PRESSIONI E MINACCE
Misura trasversale
TIPOLOGIA
DI – programmi didattici
LOCALIZZAZIONE ED ESTENSIONE (ha)
Generale riguarda tutta l'area del sito
COMUNI
Guardavalle (CZ)
CATEGORIA TEMPORALE
LT - Lungo termine
IMPORTANZA/URGENZA
M - Media
FINALITÀ
L'azione si articola in diverse attività di educazione ambientale, sensibilizzazione e divulgazione volta alla diffusione delle tematiche della conservazione della natura e della corretta conoscenza della RN2000 nonché di habitat e specie. Gli obiettivi sono: diffondere la conoscenza della ricchezza naturalistica del sito; prevenire e/o contenere il disturbo antropico derivante da attività improprie di fruizione turistico ricreativa; aumentare la sensibilità della popolazione locale, in particolare attraverso l'educazione di bambini e ragazzi delle scuole dei comuni prossimi al Sito Natura 2000; informare le diverse fasce di utenza (residenti, turisti, scuole, società agricole) sulle peculiarità del sito e le attività ed i progetti in esso realizzati. L'azione sarà indirizzata anche ad utenze particolari come i gestori degli stabilimenti balneari che potranno così programmare le loro attività in modo che siano coerenti con gli obiettivi di conservazione del sito.
DESCRIZIONE DELLO STATO ATTUALE E CONTESTUALIZZAZIONE NEL PdG
La presenza di habitat e specie di interesse comunitario riveste particolare importanza non solo a livello nazionale ma anche locale, pertanto, la formazione e l'informazione delle nuove generazioni, della cittadinanza, e di tutti gli stakeholders attraverso azioni di educazione ambientale può essere un utile strumento per aumentare la conoscenza pubblica e di conseguenza l'appoggio allo sviluppo di appropriate politiche di conservazione e di gestione ambientale, in modo da poter prevenire e/o contenere il disturbo antropico derivante da attività improprie e di fruizione turistico ricreativa.
DESCRIZIONE DELL'AZIONE E PROGRAMMA OPERATIVO
Per le scuole l'azione prevede lezioni frontali e uscite sul campo da effettuare con gli alunni di ogni ordine e grado dei Comuni interessati. Le lezioni, frontali e sul campo, dovranno essere svolte da un numero di educatori ambientali adeguato al numero di alunni e dovranno essere condotte utilizzando materiale divulgativo e informativo multimediale e cartaceo. Il materiale informativo (poster o brochures) sarà inoltre diffuso presso i plessi scolastici. Realizzazione di specifica cartellonistica all'ingresso del sito e nei punti di maggiore affluenza turistica. Organizzazione di corsi, escursioni e serate culturali a tema, tenuti da esperti, che affrontino le tematiche ambientali di RN2000, habitat, fauna, flora e loro protezione. Organizzazione di corsi, escursioni e serate



Zona Speciale di Conservazione IT9330108– Dune di Guardavalle

culturali a tema, tenuti da esperti, che affrontino le tematiche ambientali di RN2000, habitat, fauna, flora e loro protezione. Nell'ambito di questa azione è fondamentale la realizzazione di iniziative di educazione ambientale e sensibilizzazione della comunità locale e di utenze particolari (e.g. operatori del settore turistico balneare) sul ruolo ecologico delle specie protette con particolare attenzione alle esigenze delle specie nidificanti e delle specie floristiche endemiche o rare.

DESCRIZIONE DEI RISULTATI ATTESI

Il progetto di educazione ambientale, le azioni di sensibilizzazione e la conseguente diffusione del materiale informativo porteranno nella popolazione e turisti, ad un miglioramento della conoscenza e del rispetto dell'ambiente naturale, degli habitat e delle specie presenti nel sito e ad una fruizione più consapevole e rispettosa delle attrazioni turistico-paesaggistiche.

SOGGETTO ESECUTORE/PROMOTORE

Ente Parchi Marini Regionali, Università e Istituti di Ricerca, professionisti e società con adeguate competenze naturalistiche, associazioni o consorzi di promozione turistica, scuole e comuni.

TEMPI E STIMA DEI COSTI

Tempi: iniziative annuali. Costi: massimo 30.000 € inclusa realizzazione pannellonistica e materiale informativo.

RIFERIMENTI PROGRAMMATICI E LINEE DI FINANZIAMENTO

Fonte di finanziamento 2023-2027: La misura è inserita nel PAF 2021-2027 Codice Categoria PAF: E.1.5 comunicazione e sensibilizzazione. Fonte di finanziamento PAF 2021-2027: FERS

INDICATORI, METODOLOGIE PER VERIFICA DELLO STATO DI ATTUAZIONE/AVANZAMENTO

Numero di eventi realizzati, partecipanti agli eventi, classi e alunni coinvolti. Miglioramento del: 1. grado di sensibilità e di consapevolezza riguardo alle tematiche della conservazione della natura da parte delle popolazioni locali e dei turisti; 2. grado di diffusione e conoscenza della ricchezza naturalistica e dei valori ecologici del sito; 3. grado di consapevolezza dei fattori di minaccia e delle pratiche che hanno impatto negativo su habitat e specie tutelati nel sito; 4. - grado di consapevolezza della popolazione locale sull'operato e i progetti avviati dell'Ente Gestore. Diminuzione di pratiche e comportamenti negativamente impattanti sulle componenti ecologiche e ambientali del sito.

ENTE COMPETENTE ALLA VALUTAZIONE DEI RISULTATI

Ente Parchi Marini Regionali



Zona Speciale di Conservazione IT9330108– Dune di Guardavalle

DI2 - Progettazione e messa in opera di cartellonistica adeguata che riporti il valore ecologico degli habitat al fine di sensibilizzare i fruitori sugli impatti che le attività ludico-ricreative possono apportare alla conservazione della biodiversità
SPECIE ED HABITAT OBIETTIVO
Misura trasversale rivolta potenzialmente a tutti gli habitat e le specie presenti
PRESSIONI E MINACCE
Misura trasversale
TIPOLOGIA
DI – programmi didattici
LOCALIZZAZIONE ED ESTENSIONE (ha)
Generale riguarda tutta l'area del sito
COMUNI
Guardavalle (CZ)
CATEGORIA TEMPORALE
MT - Medio termine
IMPORTANZA/URGENZA
E - Elevata
FINALITÀ
Fornire una guida ai fruitori e segnalare il valore ecologico degli habitat al fine di sensibilizzare i fruitori a favorire la conservazione della biodiversità del sito.
DESCRIZIONE DELLO STATO ATTUALE E CONTESTUALIZZAZIONE NEL PdG
Attualmente la cartellonistica o segnaletica relativa alla esistenza della ZSC non valorizza sufficientemente gli habitat e le specie di particolare rilevanza, né l'importanza della loro tutela e le norme di comportamento che andrebbero adottate. Saranno, pertanto, realizzati pannelli informativi con indicazioni sul corretto comportamento che i fruitori del territorio dovrebbero avere al fine di evitare il disturbo. La possibilità per gli escursionisti di esplorare l'area fuori sentiero, potrebbe compromettere l'habitat di interesse conservazionistico.
DESCRIZIONE DELL'AZIONE E PROGRAMMA OPERATIVO
Realizzazione di una rete di segnaletica indicante la specificità del sito, la natura degli habitat e delle specie ed i comportamenti da osservare in loco. Cartellonistica specifica sarà realizzata per valorizzare/informare su interventi puntuali di ripristino di habitat e interventi mirati a tutela di specie. L'azione prevede la progettazione della cartellonistica in funzione delle varie esigenze e la sua posa in opera. I lavori di sistemazione devono evitare il periodo di riproduzione delle specie presenti (marzo-luglio).
DESCRIZIONE DEI RISULTATI ATTESI
Valorizzazione di aree della ZSC importanti per la presenza di habitat e specie di interesse conservazionistico, maggiore consapevolezza della loro importanza e conseguentemente maggiori possibilità di tutela. Maggiore efficacia nella comunicazione di rilevanze naturalistiche, di comportamenti da adottare e eventuali divieti e per favorire una fruizione consapevole del sito.
SOGGETTO ESECUTORE/PROMOTORE
Ente Parchi Marini Regionali
TEMPI E STIMA DEI COSTI
Tempi: 24 mesi. N° cartelloni: 10 situati nei punti di accesso del sito e lungo i principali sentieri. Costo unitario: Prezziario Regionale Agricoltura e Foreste - M40.1.11 - Cadauno: € 534
RIFERIMENTI PROGRAMMATICI E LINEE DI FINANZIAMENTO
Fonte di finanziamento PSR 2023-2027. La misura è inserita nel PAF 2021-2027: FESR. Misura 1.5: Misure di comunicazione e sensibilizzazione relative a Natura 2000, educazione e accesso dei visitatori. 1.5.3 - Interventi per la tutela e la valorizzazione di aree di attrazione naturale.



Zona Speciale di Conservazione IT9330108– Dune di Guardavalle

INDICATORI, ATTUAZIONE/AVANZAMENTO	METODOLOGIE PER	VERIFICA	DELLO	STATO	DI
Numero di cartelloni. Cartografia e database prodotto					
ENTE COMPETENTE ALLA VALUTAZIONE DEI RISULTATI					
Ente Parchi Marini Regionali					



Zona Speciale di Conservazione IT9330108– Dune di Guardavalle

INC1 - Incentivi per agricoltura biologica e pascolo tradizionale
SPECIE ED HABITAT OBIETTIVO
Misura trasversale
PRESSIONI E MINACCE
Misura incentivante ha effetti positivi su habitat e specie non legati a pressioni specifiche, il sito è inserito in contesti agricoli, con attività tendenzialmente intensive.
TIPOLOGIA
INC – incentivazione
LOCALIZZAZIONE ED ESTENSIONE (ha)
Generale
COMUNI
Guardavalle (CZ)
CATEGORIA TEMPORALE
LT - Lungo termine
IMPORTANZA/URGENZA
M - Media
FINALITÀ
Contribuire alla conservazione degli habitat e delle specie faunistiche e vegetali presenti nel sito limitando la diffusione di sostanze inquinanti la riduzione degli spazi ecologici (foraggiamento, riproduzione, rifugio) necessari.
DESCRIZIONE DELLO STATO ATTUALE E CONTESTUALIZZAZIONE NEL PdG
La tendenza a massimizzare la produttività delle superfici coltivate porta a un impoverimento della qualità ambientale e al pericolo di scomparsa di spazi importanti utilizzabili dalla fauna per il foraggiamento, il rifugio e come siti riproduttivi. Incentivare la diversificazione ambientale del paesaggio rurale è pertanto funzionale al mantenimento delle specie di interesse comunitario che costituiscono oggetto di tutela della ZSC.
DESCRIZIONE DELL'AZIONE E PROGRAMMA OPERATIVO
L'azione prende spunto dai Criteri minimi uniformi per la definizione delle misure di conservazione delle ZPS caratterizzate da ambienti misti mediterranei e steppici (art. 6 D.M. 17 ottobre 2007) fornendo incentivi ad agricoltori e allevatori ad adottare pratiche agricole più attente all'incidenza sull'ambiente, quali ad esempio il ripristino di prati aridi e pascoli mediante la messa a riposo di seminativi, la riduzione dell'utilizzo di fertilizzanti chimici e prodotti fitoterapici, l'incentivazione ad adottare pratiche di agricoltura integrata o biologica.
DESCRIZIONE DEI RISULTATI ATTESI
L'adozione di pratiche agricole più attente all'incidenza sull'ambiente, il mantenimento ed incremento della disponibilità di spazi idonei per l'avifauna che nidifica a livello del terreno in ambienti aperti e delle specie di ambiente ecotonale. Mantenere le superfici coltivate ad agricoltura biologica nel rispetto del regolamento (UE) 2018/848 e dei relativi regolamenti attuativi.
SOGGETTO ESECUTORE/PROMOTORE
Ente Parchi Marini Regionali
TEMPI E STIMA DEI COSTI
Tempi 36/48 mesi. Costi unitari: 250/300 €/ha
RIFERIMENTI PROGRAMMATICI E LINEE DI FINANZIAMENTO
La misura è inserita nel PAF 2021-2027 Codice Categoria PAF: E.2.5.a Altri agro-ecosistemi (incluse terre coltivate)Fonte di finanziamento PAF 2021-2027: 2.5.a.5. - Sostegno all'introduzione e/o almantenimento dell'agricoltura biologica in aree Rete Natura 2000.FEARS Fonte di finanziamento 2023-2027 PSR Misura 8 - Intervento 8.5.1 " Investimenti diretti ad accrescere la resilienza ed il pregio ambientale degli ecosistemi forestali". Sub Misura 4.4 – Sostegno a



Zona Speciale di Conservazione IT9330108– Dune di Guardavalle

investimenti non produttivi connessi all'adempimento degli obiettivi agro-climatico-ambientali.

INDICATORI, METODOLOGIE PER VERIFICA DELLO STATO DI ATTUAZIONE/AVANZAMENTO

Rilievi avi-faunistici, fitosociologici, ecc

ENTE COMPETENTE ALLA VALUTAZIONE DEI RISULTATI

Ente Parchi Marini Regionali



Zona Speciale di Conservazione IT9330108– Dune di Guardavalle

INC2 - Rafforzamento della vigilanza relativa alle attività di disturbo antropico diretto su habitat e specie di interesse comunitario
SPECIE ED HABITAT OBIETTIVO
Misura trasversale
PRESSIONI E MINACCE
La misura non è diretta a pressioni specifiche ma è rivolta a contrastare il disturbo antropico nelle sue varie espressioni.
TIPOLOGIA
INC – incentivazione
LOCALIZZAZIONE ED ESTENSIONE (ha)
Generale
COMUNI
Guardavalle (CZ)
CATEGORIA TEMPORALE
LT - Lungo termine
IMPORTANZA/URGENZA
M - Media
FINALITÀ
Assicurare la conservazione degli habitat e delle specie floristiche e faunistiche presenti nel sito assicurando un controllo quanto più possibile puntuale soprattutto nei periodi di maggiore pressione quale quello estivo.
DESCRIZIONE DELLO STATO ATTUALE E CONTESTUALIZZAZIONE NEL PdG
Gli habitat e in maniera piu diretta le specie presenti sono soggette a minacce dovute a pratiche quali l'abbandono di rifiuti, comportamenti scorretti nell'utilizzo e la gestione delle attività turistiche e ricreative, cattura e uccision, vandalismo etc.
DESCRIZIONE DELL'AZIONE E PROGRAMMA OPERATIVO
L'attività di vigilanza sarà realizzata attraverso i rapporti di collaborazione con i soggetti preposti a tale attività (Guardie costiere, Guardie Ecologiche Volontarie ecc..) e verrà intensificata durante i periodi critici, quali quello estivo, allo scopo di verificare il rispetto delle misure di conservazione anche tramite fototrappole e vigilanza da remoto.
DESCRIZIONE DEI RISULTATI ATTESI
L'azione di vigilanza mira a scoraggiare le pratiche scorrette e contribuire alla salvaguardia degli habitat e specie presenti.
SOGGETTO ESECUTORE/PROMOTORE
Ente Parchi Marini Regionali
I tempi dipendono dalla pubblicazione di avvisi di indagini di mercato per l'affidamento di servizi di vigilanza. Costo max di contributo agli istituti di vigilanza 10.000 €
RIFERIMENTI PROGRAMMATICI E LINEE DI FINANZIAMENTO
Fonte di finanziamento 2021-2027. La misura è inserita nel PAF 2021-2027.Codice categoria PAF: E.1.2 amministrazione e comunicazione
INDICATORI, METODOLOGIE PER VERIFICA DELLO STATO DI ATTUAZIONE/AVANZAMENTO
Controllo delle attività e numero di verifiche-segnalazioni. Attivazione di una vigilanza con divieti e azioni di valorizzazione. Impianti di vigilanza
ENTE COMPETENTE ALLA VALUTAZIONE DEI RISULTATI
Ente Parchi Marini Regionali



Zona Speciale di Conservazione IT9330108– Dune di Guardavalle

7. MONITORAGGIO E VALUTAZIONE DELL'ATTUAZIONE DEL PIANO DI GESTIONE

La gestione di un sito della RN2000, qualunque sia il suo contributo nella rete, deve rispondere a un unico obbligo di risultato: salvaguardare l'efficienza e la funzionalità ecologica degli habitat e/o specie per le quali il sito è individuato, contribuendo così a scala locale a realizzare le finalità generali delle Direttive comunitarie. L'obiettivo stabilito dalla Direttiva Habitat, concernente il mantenimento o il ripristino in uno stato di conservazione soddisfacente, è da perseguire anche attraverso un'attività di raccolta e analisi sistematica, ripetuta periodicamente nel tempo con una metodologia che produca dati confrontabili e che, quindi, consenta di seguire nel tempo l'andamento dello stato di conservazione di un habitat o di una specie, animale e vegetale, di interesse comunitario. Inoltre, il monitoraggio e la valutazione dei risultati raggiunti dall'attuazione del PdG sono elementi fondamentali per verificare l'efficacia complessiva delle azioni di gestione intraprese per conseguire gli obiettivi e, eventualmente, adattare e/o rettificare la strategia gestionale proposta per la conservazione degli habitat e delle specie di interesse comunitario presenti nel sito.

Ai sensi della direttiva Habitat, l'attività di monitoraggio è prevista dagli articoli 11 e 17; l'articolo 11 impone agli Stati membri di garantire la sorveglianza dello stato di conservazione degli habitat naturali e delle specie di interesse comunitario. L'articolo 17, paragrafo 1, prevede che gli Stati membri forniscano informazioni relative alle misure di conservazione applicate nei siti Natura 2000, nonché la valutazione delle incidenze di tali misure. In considerazione dell'obbligo degli Stati membri di riferire in merito all'attuazione delle misure di conservazione e al loro impatto sullo stato di conservazione, è raccomandata l'istituzione di un meccanismo di monitoraggio delle misure di conservazione a livello di singolo sito, che dovrebbe comprendere criteri e indicatori misurabili e verificabili per agevolare il follow-up e la valutazione dei risultati. La definizione di un programma di monitoraggio rappresenta dunque un aspetto essenziale al fine di perseguire gli obiettivi previsti dallo strumento di pianificazione del sito. In questi termini il Piano di Gestione può essere inquadrato all'interno di un processo dinamico e continuo (gestione adattativa), in cui le azioni di monitoraggio permettono di ri-orientare o ri-modulare le strategie in funzione della progressiva conoscenza raggiunta e delle esigenze ecologiche espresse dai sistemi ambientali, al fine di mantenere o raggiungere uno stato di conservazione soddisfacente degli habitat e delle specie, coerentemente con necessità ed aspettative di sviluppo socio-economico delle comunità locali.

Il monitoraggio può essere definito come "la raccolta sistematica di dati fisici, ambientali, o economici o una combinazione di questi". Il monitoraggio non può essere limitato al solo periodo di esecuzione di specifici interventi, ma deve essere opportunamente pianificato e coordinato al fine di poter garantire ai tecnici del settore la raccolta di dati certi, acquisiti con continuità e tenendo conto della omogeneità nella modalità di rilievo, su cui poi basare le analisi e le scelte delle strategie ottimali da adottare. Il piano di monitoraggio si prefigge una molteplicità di funzioni e scopi, quali:

- aggiornare e completare il quadro conoscitivo con rilievo di dati periodici sulla distribuzione di habitat e specie, su ecologia e popolazioni, per le valutazioni dello stato di conservazione;
- osservare e rilevare le dinamiche relazionali tra gli habitat vegetazionali nonché le dinamiche spaziali e temporali delle popolazioni;



Zona Speciale di Conservazione IT9330108– Dune di Guardavalle

- controllare e verificare quanto rilevato ed interpretato nella redazione del presente Piano in merito ai fattori di pressione e alle minacce e all'intensità dell'impatto su habitat e specie;
- verificare l'efficacia delle misure e azioni previste.

Nella pianificazione delle attività di monitoraggio è essenziale definire: ciò che deve essere monitorato; i tempi di esecuzione e le modalità del monitoraggio; le risorse umane che devono attuare il monitoraggio (intese come figure professionali da coinvolgere). È necessario identificare parametri rilevabili a scala di sito (indicatori), che forniscano indicazioni circa le condizioni di conservazione della specie o habitat d'interesse e il grado di conseguimento degli obiettivi fissati. Mettere in relazione gli indicatori proposti con un ambito di variazione di "condizioni favorevoli", ovvero identificare soglie di criticità rispetto alle quali considerare accettabili le variazioni degli indicatori per la conservazione degli habitat/specie nel sito, rappresenta il passo successivo; ciò al fine di utilizzare anche, nel corso dei cicli di gestione, il monitoraggio degli indicatori per verificare il successo della gestione stessa.

Gli indicatori dovrebbero essere: quantificabili e scientificamente validi; facilmente rilevabili (economicità); riproducibili; georeferenziati, ove riferiti a dati spaziali.

Gli indicatori sono stati pertanto individuati cercando di rispettare tali requisiti e sulla base di quanto suggerito dagli autori degli studi specialistici disponibili, tenendo presente la specifica situazione della ZSC, le indicazioni fornite dalla Regione Calabria e dal Ministero della Transizione Ecologica.

Gli indicatori idonei al monitoraggio sono di due tipologie, talvolta coincidenti:

- indicatori di caratterizzazione o stato (S), per delineare la situazione reale del sistema, ossia valutare lo stato di conservazione degli habitat e delle specie di interesse comunitario/regionale.
- indicatore di risposta (R), per poter stabilire l'effetto e l'efficacia delle azioni previste dal Piano.

Gli indicatori emergono sostanzialmente dalle tre sezioni fondamentali del Piano: il quadro conoscitivo, l'analisi delle minacce e l'individuazione delle strategie gestionali. Per ognuna di queste parti è possibile individuare degli indicatori che descrivono lo stato di fatto e i trend in atto degli elementi analizzati. Tuttavia, bisogna sottolineare che non sempre si hanno informazioni sufficienti e utili per quantificare alcuni aspetti e associare quindi un valore dell'indice.

La verifica del grado di conseguimento degli obiettivi generali, l'efficacia delle strategie di gestione adottate e lo stato di avanzamento e/o realizzazione degli interventi previsti dal Piano dovranno essere monitorati periodicamente tramite gli indicatori di seguito individuati al fine di consentire tempestivi adeguamenti del Piano stesso ed individuare le misure correttive che eventualmente dovessero rendersi necessarie.

7.1 Indicatori per gli habitat e le specie floristiche

Gli indicatori generano un quadro conoscitivo integrato sullo status di conservazione della biodiversità nel sito.

Per quanto riguarda gli habitat, gli indicatori riguardano la complessità e l'organizzazione del mosaico territoriale e l'assetto floristico, vegetazionale e forestale. Gli indicatori si rifanno ai



Zona Speciale di Conservazione IT9330108– Dune di Guardavalle

concetti base della landscape ecology e sono utili per valutare lo stato di qualsiasi ambito naturale, in quanto sono legati principalmente ai parametri di forma e dimensione che caratterizzano le varie patch che compongono gli habitat, prendendo in considerazione anche gli aspetti più schiettamente botanico-vegetazionali e strutturali.

Gli indicatori di risposta sono dettagliati nelle singole schede di intervento, in quanto sono specifici per ogni azione prevista e finalizzati a monitorare l'efficacia delle stesse e possono, pertanto, essere descritti solo in seguito all'individuazione delle strategie gestionali.

7.1.1 Metodologia e tecniche di campionamento degli habitat

I dati devono essere raccolti con metodologie standardizzate e ripetibili al fine di permettere ripetizioni comparabili nel tempo e valutazioni sullo stato di conservazione delle singole specie o dell'habitat nel suo complesso.

Pertanto le tecniche di monitoraggio, univoche per i 3 habitat, devono rispondere a regole di omogeneità e interoperabilità a livello Comunitario (Direttiva INSPIRE), affinché le informazioni raccolte possano essere utilizzate come valido supporto alle politiche ambientali e alle attività inerenti la conservazione della natura e la pianificazione territoriale sostenibile.

A tale scopo l'ISPRA ha realizzato "Manuali per il monitoraggio di specie e habitat di interesse comunitario (Direttiva 92/43/CEE) in Italia specifici protocolli di monitoraggio degli Habitat di All. I fanno riferimento, dal punto di vista metodologico, ai più consolidati protocolli scientifici nel campo della scienza della vegetazione e del monitoraggio di specie, popolazioni, comunità vegetali e habitat.

Per tale scopo per ciascun tipo di habitat è stata elaborata una "scheda di monitoraggio" che, illustra quali sono parametri, variabili e relative tecniche di monitoraggio oltre ad importanti indicazioni operative per la raccolta dati e le indicazioni operative per la realizzazione delle attività di monitoraggio sul sito.

Le aree da campionare sono quelle individuate da ISPRA nel piano Nazionale di Monitoraggio integrate con le aree della rete di monitoraggio regionale consolidata durante le attività di monitoraggio 2013-2018. I parametri da rilevare sono:

- Area occupata dall'habitat tramite fotointerpretazione e analisi GIS, con interpolazione di dati di base (ad es. carta geologica, carta bioclimatica ecc.) e sopralluogo di campo (a campione) per verifiche;
- Analisi e rilievi vegetazionali eseguiti secondo i protocolli ISPRA in particolare devono essere individuate diverse categorie di specie:
 - **Specie tipiche** indicate nel "Interpretation Manual of European Union Habitats EUR 28" e dal "Manuale italiano di interpretazione degli habitat della direttiva 92/43/CEE" (Biondi *et al.* 2009, 2012) o inserite nella "Combinazione fisionomica di riferimento";
 - **Specie di disturbo** che entrano nella costituzione di fitocenosi e fanno parte della serie regressiva della vegetazione (es. agave americana, oleandro e pino d'Aleppo);
 - **Specie aliene** inserite nella checklist della Flora Aliena Italiana (Galasso *et al.*, 2018);



Zona Speciale di Conservazione IT9330108– Dune di Guardavalle

- **Specie di dinamiche in atto.** Indicano un'evoluzione naturale dell'habitat verso fitocenosi strutturalmente più o meno complesse, questo si verifica negli habitat semi-naturali che costituiscono degli stadi di una serie dinamica.
 - Analisi dendrometriche eseguite secondo i protocolli ISPRA devono essere rilevati oltre ai dati di base quali il numero di fusti arborei a ettaro, l'area basimetrica del soprassuolo (o dell'area di saggio), diametro medio è necessario stimare la presenza di alberi morti in piedi, Snag legno morto a terra e relativo grado di decomposizione, spessore della lettiera
 - Pressioni e minacce

È opportuno che i monitoraggi vengano ripetuti nel tempo, con una frequenza consigliata di 6 anni, all'interno di plot permanenti, onde rilevare puntualmente le trasformazioni in corso. Un'analisi a largo spettro richiede un impegno piuttosto importante, con il coinvolgimento di più specialisti, botanico esperto in fitosociologia; esperto in fotointerpretazione, foto-restituzione e mappatura GIS, a questi si deve affiancare un dottore forestale.

7.2 Sistema di indicatori della componente faunistica

Il monitoraggio delle specie animali presenti nella ZSC secondo specifici indicatori è di fondamentale importanza per valutarne lo stato di conservazione, l'andamento delle popolazioni nel tempo e verificare l'efficacia delle strategie di gestione adottate per la conservazione della biodiversità nel sito. Sono stati individuati un insieme di indicatori e di metodi di monitoraggio per ogni target utile a valutare la situazione delle specie nel sito, con particolare riguardo a quelle di interesse comunitario incluse nell'Allegato II. Gli indicatori e i metodi individuati sono in linea con quanto indicato dai "Manuali per il monitoraggio di specie e habitat di interesse comunitario (Direttiva 92/43/CEE) in Italia: specie animali" e il "Manuale per la gestione dei Siti Natura 2000". Dettagliati suggerimenti potranno essere reperiti in questi manuali e in altri testi di interesse specifico per il monitoraggio dei vari taxa.

I dati devono essere raccolti con metodologie standardizzate e ripetibili al fine di permettere ripetizioni comparabili nel tempo e valutazioni sullo stato di conservazione delle singole specie o del popolamento nel suo complesso. Pertanto tutti i punti di rilievo (punti d'ascolto, punti di campionamento, transetti etc.) dovranno essere georeferenziati alla massima precisione possibile per permettere monitoraggi futuri. Allo stato attuale non sono disponibili dati quantitativi per nessun taxon. Un'analisi a largo spettro della zoocenosi della ZSC richiede un impegno piuttosto importante, con il coinvolgimento di più specialisti, capaci di interpretare bene la consistenza, la valenza e la funzionalità dei vari livelli trofici, ovvero dei vari taxa presenti.

Gli indicatori di risposta sono stati inseriti anche nelle schede di intervento, in quanto sono specifici per ogni azione prevista e finalizzati a monitorare l'efficacia delle stesse. Nell'ultima colonna delle tabelle di sintesi, è riportato il valore, se noto, aggiornato al 2021 di specie, siti, individui o di altro indicatore riportato.

Le aree su in cui eseguire i campionamenti sono scelte anche tenendo in considerazione quelle individuate da ISPRA nel piano Nazionale di Monitoraggio integrate con le aree della rete di monitoraggio regionale consolidata durante le attività di monitoraggio 2013-2018.



Zona Speciale di Conservazione IT9330108– Dune di Guardavalle

7.2.1 Metodologia e tecniche di campionamento delle specie animali

Invertebrati

Per valutare la qualità degli habitat presenti del sito e della loro gestione è utile fornire un quadro esaustivo della componente entomologica che svolge un ruolo chiave in tutte le reti ecologiche terrestri. Gli insetti, infatti, oltre al ruolo di impollinatori, sono tra i più importanti detritivori, svolgono un ruolo chiave nel controllo demografico potendo essere vettori di infezioni e malattie, sono spesso importanti fitofagi e, contemporaneamente, rappresentano la fonte di cibo per una grande quantità di altre specie.

L'entomofauna della ZSC Dune di Guardavalle è del tutto sconosciuta. Vista la valenza naturalistica del sito appare necessario un approfondimento sulle comunità di invertebrati ospitate per fornire un quadro esaustivo dello stato delle reti ecologiche, per verificare la presenza di specie di direttiva, ma anche perché gli insetti rappresentano importanti bioindicatori, anche per la valutazione dello stato complessivo della diversità faunistica presente. In particolare si suggerisce l'approfondimento dello studio della comunità di lepidotteri diurni e notturni importanti bioindicatori in grado di dare indicazioni ad ampio spettro sui parametri ecologici biotici e abiotici.

INDICATORE	UNITÀ	METODO	SOGLIA CRITICA	TIPO
Presenza di specie lepidotteri	Numero di specie e abbondanze relative	Rilievo in campo per una stagione e successiva programmazione dei monitoraggi.	Non valutabile.	S/R

Metodologia e disegno di campionamento

I lepidotteri diurni vengono monitorati tramite transetti con metodologia *visual census* da effettuare con cadenza bisettimanale fra marzo e ottobre, per poi valutare un programma di campionamento a lungo termine. Per i lepidotteri notturni, invece, la metodologia indicata richiede l'utilizzo di trappole luminose da utilizzare per una intera notte, una volta al mese per un anno.

Tutti i dati dovranno essere georeferenziati e organizzati in appositi data base che possano permettere un adeguato confronto con monitoraggi futuri e valutazioni sulla dinamica di popolazione.

Rettili

Nella ZSC è segnalata la presenza di *Caretta caretta*, *Hierophis viridiflavus* e *Podarcis sicula*. È auspicabile un approfondimento sulle comunità dei rettili ospitate per fornire un quadro esaustivo dello stato delle reti ecologiche e per verificare la presenza di specie di direttiva. Per quanto riguarda in particolare la tartaruga comune è auspicabile l'inserimento prioritario del sito nelle campagne di monitoraggio già in essere, al fine quantificare il fenomeno della nidificazione della specie nel sito. Il monitoraggio dovrà essere eseguito durante il periodo della deposizione (fine maggio-agosto) mediante ricerca giornaliera delle tracce di emersione/nidificazione delle femmine, realizzata attraverso controlli pedestri su precisi tratti costieri; monitoraggio e messa in sicurezza dei nidi rinvenuti; monitoraggio delle schiuse.



Zona Speciale di Conservazione IT9330108– Dune di Guardavalle

INDICATORE	UNITÀ	METODO	SOGLIA CRITICA	TIPO
Presenza e status dei Rettili	Distribuzione e ricchezza specifica della comunità.	Misurazione diretta. Rilievo stagionale nel periodo riproduttivo	Qualsiasi flessione in negativo della ricchezza specifica delle comunità analizzate o contrazione della distribuzione.	S/R
<i>Caretta caretta</i>	Numero di nidi rinvenuti	Rilievo in campo stagionalmente nel periodo della deposizione (fine maggio-agosto). Verifica e valutazione del successo riproduttivo	Qualsiasi flessione in negativo o contrazione del numero di nidi rinvenuti.	S/R

Ornitofauna

Il sito ospita con certezza il fratino (*Charadrius alexandrinus*), ma la comunità ornitica è, con tutta probabilità, più ricca. Le due aree che compongono la ZSC sono sottoposte a numerose pressioni e minacce di natura antropica, alcune delle quali direttamente impattanti sull'efficacia riproduttiva del fratino, in particolar modo la zona a sud, più vicina all'area urbanizzata. Vista l'importanza di questa componente faunistica nel sito, un piano di monitoraggio periodico è necessario e dovrà essere caratterizzato da un biennio di attività da ripetere nel tempo.

Charadrius alexandrinus: monitoraggio della presenza di coppie nidificanti da accertare mediante il rilevamento di nidi con uova, di pulli o giovani non volanti, di adulti in allarme o che manifestano display di distrazione. Censimento dei nidi da effettuarsi a partire da metà marzo a fine luglio.

Il monitoraggio dovrà riguardare sia le specie di passo che quelle stanziali. Al fine di redigere una check list dell'avifauna presente nel sito e fornire delle prime indicazioni di tipo quantitativo, si ritiene indispensabile effettuare un monitoraggio tramite il metodo dei punti d'ascolto (*point counts*). (cfr. Blondel *et al.* 1981; Bibby *et al.* 1992). Tale metodologia si applica principalmente a specie a piccolo "raggio d'azione", come lo sono la maggior parte dei Passeriformes, il taxon qualitativamente più rappresentato negli ecosistemi terrestri delle nostre regioni. I *point counts* consistono in rilevamenti puntuali (per vista e/o udito) di frequenza o abbondanza, di durata variabile, distribuiti in numero adeguato di stazioni sul territorio in studio. Questo metodo si impiega durante il periodo riproduttivo e può essere formalmente definito come un transetto con sviluppo lineare uguale a zero. Nel caso di territori caratterizzati da notevole eterogeneità, è conveniente dividere l'area in unità spaziali omogenee su cui allocare i punti di rilevamento in modo sistematico o casuale stratificato. I punti di ascolto e la scelta in dettaglio della procedura e del protocollo saranno definiti dagli esperti e tecnici faunisti incaricati del monitoraggio.

I *point counts* a vista possono essere utilizzati anche per la restante avifauna, programmando le uscite in relazione alla fenologia delle specie.



Zona Speciale di Conservazione IT9330108– Dune di Guardavalle

Tutti i punti di rilievo dovranno essere georiferiti e sarà cura del rilevatore segnalare tutte le specie osservate o contattate anche al di fuori dei punti di ascolto, al fine di ottenere una lista il più possibile completa.

INDICATORE	UNITÀ	METODO	SOGLIA CRITICA	TIPO
Presenza e consistenza di ornitofauna nidificante	Numero specie. Definizione della composizione specifica.	Rilievo in campo nei periodi più idonei in base alla specie per almeno un triennio.	Rilevamento di diminuzione dei parametri descrittivi della comunità.	S/R

C - BIBLIOGRAFIA

Aspetti geologici, geomorfologici idrogeologici e climatici

ARPACAL – CENTRO FUNZIONALE MULTIRISCHI. Banca dati meteorologici

Cassa per il Mezzogiorno - Foglio 247 III N.O. “Stilo” della Carta Geologica della Calabria in scala 1:25.000 e note illustrative.

Master Plan, Interventi di mitigazione del rischio erosione costiera. Regione Calabria. Area 8

Aspetti floristici e vegetazionali

A.R.S.S.A. - REGIONE CALABRIA (Agenzia Regionale per lo Sviluppo e per i Servizi in Agricoltura), 2003 – *I suoli della Calabria. Carta dei suoli in scala 1:25.000 della Regione Calabria*. Rubettino Industrie Grafiche ed Editoriali, Soveria Mannelli (Catanzaro), 387 p.

AA.VV. - REGIONE CALABRIA (Dipartimento Tutela dell’Ambiente - Settore Parchi e Aree Naturali Protette); *Rete Natura 2000: Biodiversità in Calabria*. Rubettino Industrie Grafiche ed Editoriali, Soveria Mannelli (Catanzaro). Tomo 1 e 2.

Biondi E., Blasi C., 2009. Manuale italiano di interpretazione degli Habitat della Direttiva 92/43/CEE, Ministero dell’Ambiente - Società Botanica Italiana.

Biondi E., et al. 2012. Diagnosis and syntaxonomic interpretation of Annex I Habitats (Dir. 92/43/EEC) in Italy at the alliance level. *Palt Sociol* 49:5-37.

Galasso G., Conti F., Peruzzi L., Ardenghi N.M., Banf, E., Celesti-Grappo L., Albano A., Alessandrini A., Bacchett, G., Ballelli S., Bandini Mazzanti M., Barberis G., Bernard, L., Blasi C., Bouvet D., Bovio M., Cecchi L., Del Guacchio E., Domina G., Fascetti S., Gallo L.M., Gubellini L., Guiggi A., Iamónico D., Iberite M., Jiménez-Mejía, P., Lattanzi E., Marchetti D., Martinetto E., Masin R.R., Medagli P., Passalacqua N.G., Peccenini S., Pennesi R., Pierini B., Podda L., Poldini L., Prosser F., Raimondo F.M., Roma-Marzio F., Rosati L., Santangelo A., Scoppola A., Scortegagna S., Selvaggi A., Selvi F., Soldano A., Stinca A., Wagensommer R.P., Wilhelm T., & Bartolucci F. 2018. *An updated checklist of the vascular flora alien to Italy*.



Zona Speciale di Conservazione IT9330108– Dune di Guardavalle

Plant Biosystems - An International Journal Dealing with all Aspects of Plant Biology, 152, 556 - 592.

Rapporto Brundtland, Our Common Future (WCED1, 1987)

Stoch, F., A. Grignetti, A., 2021. IV REPORT DIRETTIVA HABITAT: SPECIE ANIMALI. In: Ercole S., Angelini P., Carnevali L., Casella L., Giacanelli V., Grignetti A., La Mesa G., Nardelli R., Serra L., Stoch F., Tunesi L., Genovesi P. (ed), 2021. Rapporti Direttive Natura (2013-2018). Sintesi dello stato di conservazione delle specie e degli habitat di interesse comunitario e delle azioni di contrasto alle specie esotiche di rilevanza unionale in Italia. ISPRA, Serie Rapporti 349/2021.

Aspetti faunistici

AA.VV. 2017. BirdLife International (2021) European Red List of Birds. Luxembourg: Publications Office of the European Union.

AA.VV. 2021. RETE NATURA 2000. BIODIVERSITÀ IN CALABRIA. 2 Voll. Rubbettino Editore.

AA.VV.

https://ec.europa.eu/environment/nature/natura2000/platform/documents/2nd_Pre_scoping_document_MAC_Habitats_and_species_fact_sheets_Task%20172C.pdf

Bibby C. J., Burgess N. D., Hill D. A., 1992. Bird Census Techniques. BTO, RSPB, Academic Press, London, pp. 257.

Baccetti N., Fracasso G. & Commissione Ornitologica Italiana (COI), 2021. Lista CISO-COI 2020 degli uccelli italiani. Avocetta 45 (2021)

Blondel J., Ferry C., Frochot B., 1981. Point counts with unlimited distance. In: Ralph C. J. & Scott M. eds.), 1981. Estimating numbers of Terrestrial Birds. Studies in Avian Biology, 6: 414-420.

Ercole S., Angelini P., Carnevali L., Casella L., Giacanelli V., Grignetti A., La Mesa G., Nardelli R., Serra L., Stoch F., Tunesi L., Genovesi P. (ed.), 2021. Rapporti Direttive Natura (2013-2018). Sintesi dello stato di conservazione delle specie e degli habitat di interesse comunitario e delle azioni di contrasto alle specie esotiche di rilevanza unionale in Italia. ISPRA, Serie Rapporti 349/2021.

Gustin M., Brambilla M., Celada C. 2016. Stato di conservazione e valore di riferimento favorevole per le popolazioni di uccelli nidificanti in Italia. Rivista Italiana di Ornitologia – Research in Ornithology, 86 (2): 3, 3-36. DOI: 10.4081/rio.2016.332

Gustin M., Brambilla M. & Celada C. 2019. Conoscerli, proteggerli. Guida allo stato di Conservazione degli uccelli in Italia. Pp. 448. Lipu

Parenzan P., Hausmann A. & Scalercio S., 1999 - Addenda e corrigenda ai Geometridi dell'Italia meridionale (Contributi alla conoscenza della Lepidotterofauna dell'Italia meridionale. XX). - Entomologica, XXXII (1998): 51-79.

Rondinini, C., Battistoni, A., Peronace, V., Teofili, C. (compilatori). 2013. Lista Rossa IUCN dei Vertebrati Italiani. Comitato Italiano IUCN e Ministero dell'Ambiente e della Tutela del Territorio e del Mare, Roma <http://www.uccellidaproteggere.it/>; Lipu, Mite



Zona Speciale di Conservazione IT9330108– Dune di Guardavalle

Aspetti socio-economici

Regione Calabria - RETE NATURA 2000. Biodiversità in Calabria - 2021.

<https://www.amministrazionicomunali.it/>

<http://www.comune.guardavalle.cz.it/>

<http://www.comune.monasterace.rc.it/>

<http://stilo.asmenet.it/>

<http://www.comunebivongi.it/>

<http://www.comune.brognaturo.vv.it/>

<http://www.comune.santacaterinadelloionio.cz.it/>

<http://www.italiapeda.it>

<https://www.istat.it>

<http://www.flagionio2.it/>

ALLEGATI

Carta della distribuzione degli habitat di interesse comunitario

Carta del regime delle proprietà

Tabellone Obiettivi e Misure

Nota su Cartografia fauna e flora

Considerata la carenza di dati georeferenziati riguardanti le specie di fauna e flora ospitate nei siti, non è possibile fornire una cartografia attendibile e aggiornata per questi elementi.

Con particolare riferimento alle specie faunistiche, anche per via della loro vagilità, la mappatura cartografica delle rare (e spesso datate) segnalazioni puntuali di presenza, offre informazioni di scarso valore ecologico e facilmente ricavabili dall'incrocio fra cartografia degli habitat ed esigenze ecologiche delle specie.

Per quanto concerne invece le specie vegetali, la carenza di informazioni geo-referenziate non consente di realizzare una spazializzazione affidabile dei dati.