

Modello di richiesta di prescrizione di segnaletica marittima

COMANDO LOGISTICO della M.M. Direzione Fari e Segnalamenti

COMPILAZIONE A CURA ENTE RICHIEDENTE			
1. Richiedente			
1.1 Tipologia	1.1.1 <input checked="" type="checkbox"/> Ente pubblico 1.1.2 <input type="checkbox"/> Autorità Marittima 1.1.3 <input type="checkbox"/> Impresa Privata 1.1.4 <input type="checkbox"/> Comando Zona Fari		
1.2 Denominazione ed indirizzo	"Ente per i Parchi Marini Regionali" Cittadella Regionale – viale Europa – Loc. Germaneto – 35 – 88100 Catanzaro CZ		
1.3 Recapiti	1.3.1 Telefono: _____		
	1.3.2 Indirizzo e-mail/PEC: protocollo@parchimarinalabria.it protocollo@pec.parchimarinalabria.it		
1.4 Responsabile del procedimento	Ilario Treccosti_		
2. Tipologia di intervento (specificare se trattasi di opere portuali, sicurezza della navigazione lungo le coste – p. es. segnalazione di secche, pericoli isolati, scogli – strutture artificiali oppure altro come ad es. relitti, scadenza concessione)			
2.1 <input type="checkbox"/> Opere portuali 2.2 <input type="checkbox"/> Sicurezza della navigazione 2.3 <input type="checkbox"/> Strutture artificiali (specificare): _____ 2.4 <input checked="" type="checkbox"/> Altro (specificare): Boe di Segnalamento per delimitazione Parco Marino "Riviera dei Cedri"			
3. Motivo della richiesta (sintetica descrizione dello scopo finale della segnaletica marittima da impiegare)			
3.1 <input checked="" type="checkbox"/> Nuova installazione 3.2 <input type="checkbox"/> Modifica 3.3 <input type="checkbox"/> Soppressione Delimitazione dello specchio d'acqua dell'area destinata al Parco Marino "Riviera dei Cedri" con riferimento al progetto "Delimitazione dei siti del Parco Marino della Regione Calabria"			
4. Area interessata (indicare la località interessata dall'intervento)			
4.1 Località: Comuni di: Praia a Mare; Diamante e Acquappesa_			
5. Allegati (allegare alla richiesta la documentazione attinente, segnando con una X la relativa casella; nella documentazione dovranno essere riportate le coordinate geografiche di posizionamento dei segnalamenti espresse in LAT. GG°PP.ddd' LONG. GG°PP.ddd' e corredate dal Datum preso a riferimento)			
5.1 <input type="checkbox"/> Planimetria	5.2 <input type="checkbox"/> Progetto	5.3 <input type="checkbox"/> Estratto cartografico	5.4 <input type="checkbox"/> Relazione illustrativa
5.5 <input checked="" type="checkbox"/> Altro (specificare) Progetto - Planimetria individuazione siti Parchi Marini			

IL RICHIEDENTE

Data _____

Timbro e Firma _____

NOTA:

E' OBBLIGATORIA LA COMPILAZIONE DI TUTTI I CAMPI - IN CASO DI SPAZIO INSUFFICIENTE AGGIUNGERE ULTERIORI PAGINE


IN CASO DI MANCATA INSTALLAZIONE DEI SEGNALEMENTI PRESCRITTI ENTRO 2 ANNI DALLA DATA DI EMISSIONE DELLA PRESCRIZIONE, LA STESSA È DA INTENDERSI AUTOMATICAMENTE ABROGATA

COMPILAZIONE A CURA AM

A-1

6. Contatti			
6.1 Comando		_____	
6.2 Recapiti		6.2.1 Telefono: _____	
		6.2.2 Indirizzo e-mail/PEC: _____	
6.3 Responsabile della pratica		_____	
7. Classificazione porto <i>(se applicabile, riportare CATEGORIA e CLASSE di appartenenza del porto interessato)</i>		8. Portolano e Carta Nautica di riferimento <i>(riportare la documentazione nautica applicabile al caso di specie)</i>	
7.1 Categoria _____	7.2 Classe _____	8.1 Nr. Portolano _____	8.2 Pagine: _____
		8.3 Nr. C.N. _____	8.4 Edizione: _____ Aggiornata al: _____
9. Tipo e volume di traffico marittimo <i>(descrivere il traffico marittimo tipico della zona in esame - p.e., diporto, grosso tonnellaggio, stagionale, etc. - possibilmente con i dati statistici rilevati)</i>			
_____ _____ _____ _____			
10. Condizioni meteo tipiche del luogo ed eventuali criticità <i>(esplicitare le condizioni meteo-marine tipiche del luogo quali presenza di nebbia - quantificata in numero di giorni all'anno - altezza media delle onde in caso di condimeteo avverse, frequenza mareggiate)</i>			
_____ _____ _____ _____			
11. Considerazioni sulla sicurezza della navigazione <i>(riportare tutte le informazioni relative alla sicurezza della navigazione nella zona interessata, indicando anche pertinenti Ordinanze o avvisi ai naviganti in vigore, e l'eventuale frequenza in caso di sinistri marittimi)</i>			
_____ _____ _____ _____			
12. Considerazioni sulle motivazioni della richiesta <i>(indicare l'eventuale concordanza o meno sulla necessità del segnalamento marittimo richiesto dal punto di vista della sicurezza della navigazione)</i>			
_____ _____ _____ _____			

Per l'Autorità Marittima:



Data _____

Firma _____

A-2

COMPILAZIONE A CURA CZF / UTF**13. Descrizione di sintesi del progetto di Segnalamento**

(indicare il numero complessivo dei segnalamenti da installare, modificare o sopprimere, e per ognuno di essi compilare una pagina con i tutti i dati necessari (vedasi punto 14. del modello), identificandola con una lettera progressiva nel caso in cui la richiesta riguardi più segnalamenti (ad es. pag.A4-1 per il segnalamento nr.1, pag. A4-2 per il segnalamento nr. 2 e così via). Il numero totale delle pagine dovrà corrispondere al numero dei segnalamenti indicati.

Spuntare/barrare a cura UTF la casella relativa al parere di concordanza o meno con quanto riportato dal CZF. In caso di difformità con l'assetto generale proposto (p. es. il numero dei segnalamenti) dovrà solo barrare la casella corrispondente nella presente pagina, senza ripetere l'indicazione di non concordanza per ognuna delle schede proposte.)

13.1 Numero complessivo di segnalamenti proposti _____**13.2 UTF**

a. Numero di nuovi segnalamenti proposti _____


13.2.1
 SI CONCORDA
 NON SI CONCORDA
vedasi punti 17.2, 18, 19.

b. Numero di segnalamenti da modificare _____


13.2.2
 SI CONCORDA
 NON SI CONCORDA
vedasi punti 17.2, 18, 19.

c. Numero di segnalamenti da sopprimere _____

13.2.3
 SI CONCORDA
 NON SI CONCORDA
vedasi punti 17.2, 18, 19.

**Per il Comando Zona Fari:**

Data _____

Firma
_____**Per l'Ufficio Tecnico dei Fari:**

Data _____

Firma

COMPILAZIONE A CURA CZF / UTF

14. Segnalamenti proposti (l'UTF dovrà replicare la presente scheda per ogni segnalamento anche in caso di parziale non concordanza con le caratteristiche proposte dal CZF, inserendo tutte le caratteristiche ritenute idonee al caso di specie)

14.1 Segnalamento nr. _____			14.2 UTF
14.1.1 <input type="checkbox"/> Nuovo segnalamento	14.1.2 <input type="checkbox"/> Modifica E.F. _____	14.1.3 <input type="checkbox"/> Soppressione E.F. _____	14.2.1 <input type="checkbox"/> SI CONCORDA <input type="checkbox"/> NON SI CONCORDA <i>vedi punti 17.2, 18, 19.</i>
a.	Posizione	Coordinate LAT. GG°PP.ddd' LONG. GGG° PP.ddd'	DATUM di riferimento
		_____	_____
		_____	_____
b.	Tipologia	_____	14.2.2 <input type="checkbox"/> SI CONCORDA <input type="checkbox"/> NON SI CONCORDA <i>vedi punti 17.2, 18, 19.</i>
c.	Supporto	_____	14.2.3 <input type="checkbox"/> SI CONCORDA <input type="checkbox"/> NON SI CONCORDA <i>vedi punti 17.2, 18, 19.</i>
d.	Colore	_____	14.2.4 <input type="checkbox"/> SI CONCORDA <input type="checkbox"/> NON SI CONCORDA <i>vedi punti 17.2, 18, 19.</i>
e.	Miraglio	_____	14.2.5 <input type="checkbox"/> SI CONCORDA <input type="checkbox"/> NON SI CONCORDA <i>vedi punti 17.2, 18, 19.</i>
f.	Luce		14.2.6 <input type="checkbox"/> SI CONCORDA <input type="checkbox"/> NON SI CONCORDA <i>vedi punti 17.2, 18, 19.</i>
(1)	Altezza s.l.m.m.	_____	14.2.7 <input type="checkbox"/> SI CONCORDA <input type="checkbox"/> NON SI CONCORDA <i>vedi punti 17.2, 18, 19.</i>
(2)	Colore	_____	14.2.8 <input type="checkbox"/> SI CONCORDA <input type="checkbox"/> NON SI CONCORDA <i>vedi punti 17.2, 18, 19.</i>
(3)	Ritmo	_____	14.2.9 <input type="checkbox"/> SI CONCORDA <input type="checkbox"/> NON SI CONCORDA <i>vedi punti 17.2, 18, 19.</i>
(4)	Portata nominale	_____	14.2.10 <input type="checkbox"/> SI CONCORDA <input type="checkbox"/> NON SI CONCORDA <i>vedi punti 17.2, 18, 19.</i>
(5)	Settore di visibilità	_____	14.2.11 <input type="checkbox"/> SI CONCORDA <input type="checkbox"/> NON SI CONCORDA <i>vedi punti 17.2, 18, 19.</i>

(replicare i campi in base al numero di segnalamenti richiesti)

Per il Comando Zona Fari:

Nr. totale pagine _____

Data _____

Firma _____

Per l'Ufficio Tecnico dei Fari:

Data _____

Firma _____

COMPILAZIONE A CURA CZF / UTF

15. Normativa di riferimento (riportare tutte le normative ritenute applicabili al caso di specie, in aggiunta alla pubblicazione NAVGUIDE aggiornata all'ultima edizione disponibile)

CZF	UTF
15.1 Raccomandazioni/Linee guida/Altro: - _____ - _____ - _____ - _____ - _____	15.2 <input type="checkbox"/> SI CONCORDA <input type="checkbox"/> NON SI CONCORDA (elencare e motivare le differenze rispetto a quanto riportato dal CZF): - _____ - _____ - _____ - _____


16. Documentazione nautica pertinente (integrare, se necessario, la documentazione nautica di cui al punto 8.)

CZF	UTF
16.1 Portolano (specificare il numero e le pagine di riferimento): NR. _____ Pagine _____ 16.2 Carta Nautica: _____ Edizione: _____ Aggiornata al: _____	16.3 <input type="checkbox"/> SI CONCORDA <input type="checkbox"/> NON SI CONCORDA (elencare e motivare le differenze rispetto a quanto riportato dal CZF): _____ _____

17. Considerazioni di carattere nautico (esprimere il rationale utilizzato per determinare il numero e le caratteristiche nautiche dei segnalamenti proposti – aggiungere eventualmente ulteriori pagine/inserti in caso di spazio insufficiente)

CZF	UTF
17.1 _____ _____ _____ _____ _____	17.2 <input type="checkbox"/> SI CONCORDA <input type="checkbox"/> NON SI CONCORDA (elencare e motivare le differenze rispetto a quanto riportato dal CZF): _____ _____ _____ _____


Per il Comando Zona Fari:



Data _____

Firma

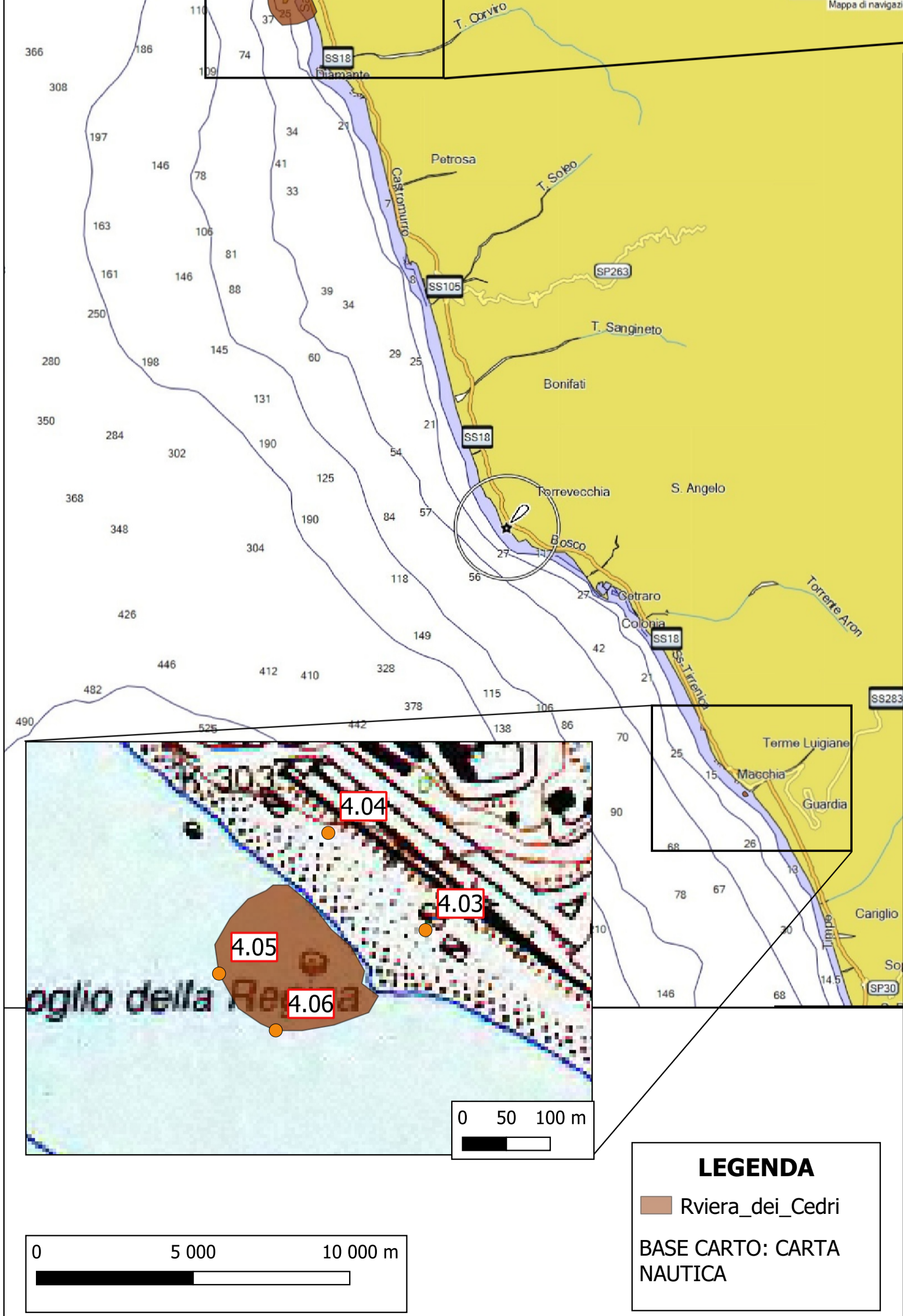
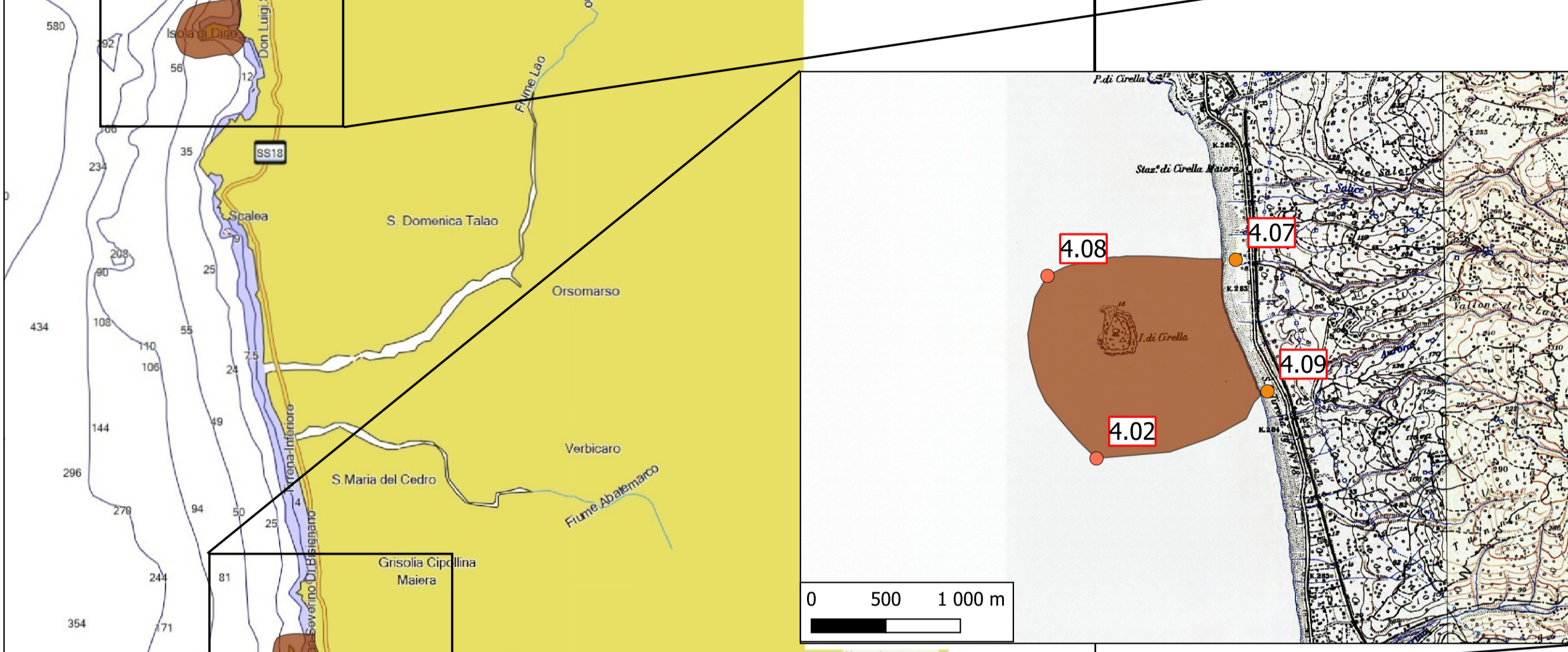
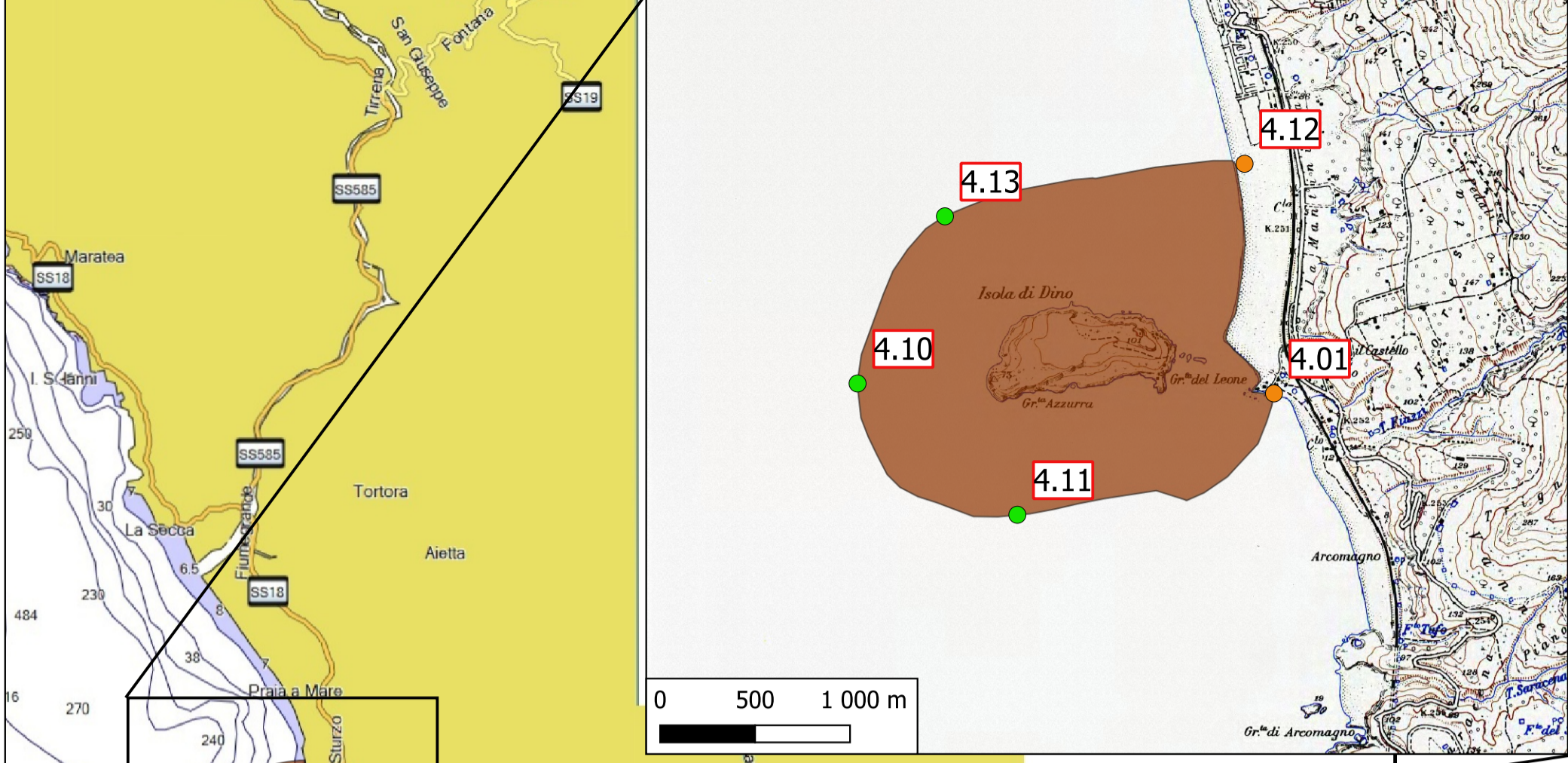
Per l'Ufficio Tecnico dei Fari:



Data _____

Firma

BOE E PALI DATUM: WGS 84				
Numero	Bat	Tipologia	Est	Nord
4.01	N.A.	PALO	15°47.0554'N	39°52.1990'E
4.02	-27	BOA	15°47.9993'N	39°41.4740'E
4.03	N.A.	PALO	15°58.1671'N	39°28.0547'E
4.04	N.A.	PALO	15°58.1044'N	39°28.1118'E
4.05	-5	BOA	15°58.0232'N	39°28.0774'E
4.06	-5	BOA	15°58.0878'N	39°28.0243'E
4.07	N.A.	PALO	15°48.5094'N	39°42.1884'E
4.08	-26	BOA	15°47.7769'N	39°42.1373'E
4.09	N.A.	PALO	15°48.6978'N	39°41.6425'E
4.10	-61	BOA	15°45.6603'N	39°52.3303'E
4.11	-36	BOA	15°46.2463'N	39°51.9530'E
4.12	N.A.	PALO	15°46.8976'N	39°52.9441'E
4.13	-54	BOA	15°45.9883'N	39°52.8035'E



LEGENDA
 Riviera dei Cedri
 BASE CARTO: CARTA NAUTICA



Regione Calabria – Parchi Marini Calabria

Delimitazione dei siti del Parco Marino della Regione Calabria

CIG - - CUP - I81B21006110006



PROGETTO DEFINITIVO – ESECUTIVO

AMBITO PROGETTO: A - PARTE GENERALE
ELABORATO N. A09_EG03
TITOLO: Planimetria Sito Riviera dei Cedri

R.U.P.	REV	DATA	NOME FILE	OGGETTO
DOTT. TRECCOSTI	1	NOVEMBRE 2022		INTEGRAZIONE DATI COORDINATE
	2	-		-

DATA EMISSIONE	SCALA	FILE	NOTE
SETTEMBRE 2022		FILE_A09_EG03_1_pianimetria_sito_riviera_dai_cedri	
REDAZIONE	DISEGNO	VERIFICA	APPROVAZIONE
TRICOLI	-	-	-