



Ministero delle Infrastrutture e dei Trasporti

Ufficio Circondariale Marittimo di Soverato SEZIONE TECNICA OPERATIVA

(Via Vittorio Veneto – 0967/21674 – email: ucsoverato@mit.gov.it – cp-soverato@pec.mit.gov.it)

ORDINANZA N. 18/2020

Il Capo del Circondario Marittimo di Soverato:

VISTA: la Legge 6 dicembre 1991, n. 394, “Legge quadro sulle Aree Protette”;

VISTA: la Legge Regionale 21 aprile 2008, n. 10, “Istituzione del parco marino Regionale “Baia di Soverato”;

VISTA: la Legge Regionale 16 maggio 2013, n. 24;

VISTO: il Decreto del commissario straordinario dei parchi n. 4 del 9 maggio 2018, “Statuto dell’Ente per i parchi Marini regionali”;

VISTO: il Decreto del Presidente della Regione Calabria n. 138 del 12 aprile 2017, Costituzione dell’Ente dei Parchi Marini Regionali;

VISTA: la relazione redatta in data 03/08/2020 dal centro Studi e Ricerca Ambientale Marino relativa alla presenza in una zona ricompresa all’interno dell’area parco di specie marine animali e vegetali protette;

VISTE: le numerose segnalazioni pervenute in merito all’azione degradante e dannosa posta in atto dall’ancoraggio da parte di unità da diporto che frequentano lo specchio acqueo ricompreso nella c.d. “Baia dell’Ippocampo”;

VISTA: l’ordinanza 01/2020 in data 07/08/2020 del Commissario dei Parchi Marini della Calabria, con la quale lo stesso determina la necessità di interdire uno specchio acqueo all’ancoraggio e a ogni attività impattante per il fondale marino al fine di garantire la salvaguardia e la conservazione;

RITENUTO NECESSARIO, nelle more della redazione del Regolamento del Parco, emanare norme atte a garantire e tutelare l’integrità dell’ambiente marino con particolare riferimento alla preservazione delle specie animali e vegetali oggetto di particolare tutela presenti in zona, anche al fine di favorire la salvaguardia ed il mantenimento dell’ecosistema marino;

VISTI: gli artt. 17 e 30 del Codice della Navigazione e l’art. 59 del relativo Regolamento di Esecuzione;

ORDINA

Art. 1 – Delimitazione area

1. L’area delimitata dalle seguenti coordinate geografiche (Datum di riferimento WGS 84):

1. Lat. 38° 41’ 52.39” N – Long: 016° 32’ 39.15” E;
2. Lat. 38° 41’ 42.10” N – Long: 016° 32’ 45.10” E;

3. Lat. 38° 41' 32.90" N – Long: 016° 32' 51.27" E;
4. Lat. 38° 41' 35.48" N – Long: 016° 32' 55.34" E;
5. Lat. 38° 41' 47.37" N – Long: 016° 32' 50.77" E;
6. Lat. 38° 41' 54.52" N – Long: 016° 32' 43.71" E;

ENTE PER I PARCHI MARINI REGIONALI
Aoo AOO_EPM
Prot. N. 246 del 09/09/2020

e graficamente descritta in allegato, è ritenuta di particolare pregio naturalistico data la presenza di specie marine animali e vegetali tutelate da normativa nazionale e internazionale.

2. Tale area è temporaneamente delimitata da boe/gavitelli di forma troncoconica di colore giallo al fine di tutelare tempestivamente l'ambiente marino ricompreso.

Art. 2 – Divieti

1. Nell'area di cui all'articolo 1 è vietato l'ancoraggio a qualunque unità navale ed ogni altra attività che possa arrecare danno al fondale marino.
2. È vietato ormeggiarsi alle boe che segnalano la delimitazione dell'area per qualunque unità navale.

Art. 3 – Violazioni

1. Chiunque non osserva le norme stabilite nella presente ordinanza, salvo che il fatto non costituisca diverso e/o più grave reato e/o illecito amministrativo, è punito, a seconda dell'infrazione commessa, ai sensi degli articoli 1164 e 1231 del codice della navigazione, ovvero dell'art. 53 e seguenti del decreto legislativo 171/2005.

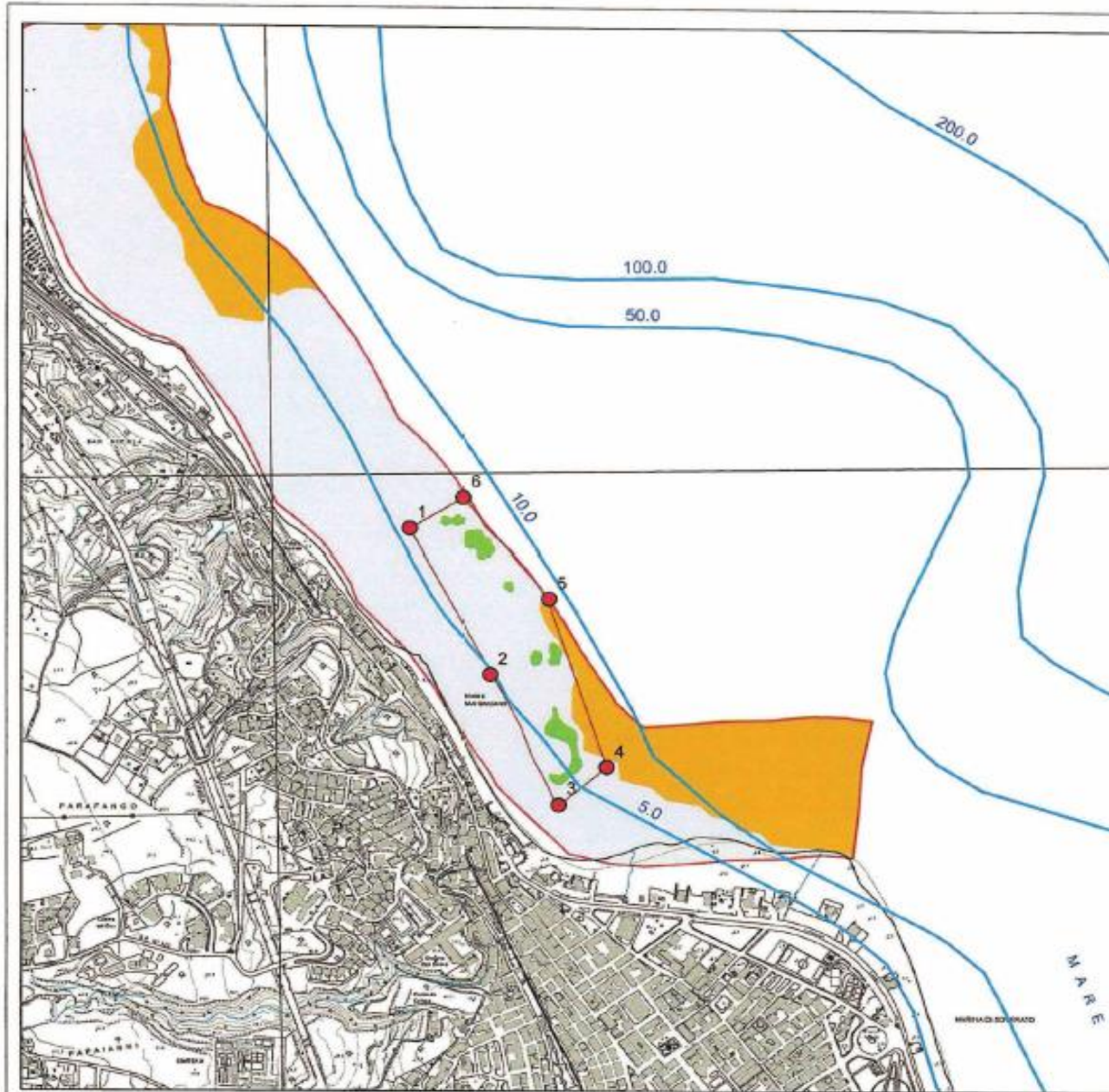
Art. 4 – Entrata in vigore, abrogazioni e pubblicazione

La presente ordinanza entra in vigore dalla data di emanazione ed abroga e sostituisce la propria ordinanza n. 17/2020 in data 04/09/2020.

E' fatto obbligo a chiunque spetti di osservare e far osservare la presente ordinanza, la cui pubblicità verrà assicurata mediante l'affissione all'albo dell'Ufficio, l'inclusione alla pagina "ordinanze" del sito istituzionale www.soverato.guardiacostiera.it, nonché l'opportuna diffusione tramite gli organi di informazione.-

Soverato, 07.09.2020





IL COMANDANTE
T.V. (CP) Carlo Augusto CIPOLLONE



ORDINANZA N. 01/2020
ALLEGATO "A"

Ente per i Parchi Marini Regionale
"Parco Marino Regionale Baia di Soverato
Confinamento aree a Cymodocea Nodosa"

Descrizione fondali

-  Fondi mobili
-  Prateria di Cymodocea nodosa
-  Fondale ad elevata acclività
-  Area da perimetrare

Boe



ALLEGATO N°1
ORDINANZA 18/2020
DI CIRCUMARE SOVERATO